



# Resolución Ministerial

Lima, 03 de JUNIO del 2003

Visto el OFICIO N° 1293-2003-DGSP/MINSA, del Director General de la Dirección General de Salud de las Personas;

**CONSIDERANDO:**

Que el Artículo 25° del Reglamento de la Ley N° 27657 - Ley del Ministerio de Salud, aprobado por Decreto Supremo N° 013-2002-SA, señala que las Direcciones de Salud tienen a su cargo, como órganos desconcentrados, a las Direcciones de Redes de Salud y a los Hospitales que brindan atención de salud de alta complejidad y, que las Direcciones de Redes de Salud tienen a su cargo, como órganos desconcentrados, a Hospitales que brindan atención de mediana y baja complejidad y como unidades orgánicas de línea a Microrredes de Salud;

Que el Artículo 26° del acotado Reglamento, dispone que mediante Resolución Ministerial se establecerá el número, la población asignada y el ámbito geográfico de las Direcciones de Salud, Direcciones de Redes de Salud, Hospitales y Microrredes de Salud a nivel nacional, así como la asignación de los establecimientos, denominados Centros y Puestos de Salud, a las Microrredes de Salud;

Que dentro de este contexto y, de acuerdo a lo establecido en las Resoluciones Ministeriales N° 122-2001-SA/DM y N° 1125-2002-SA/DM, se ha determinado el número, la población asignada y el ámbito geográfico de las Direcciones de Salud, Direcciones de Red de Salud y Microrredes de Salud a nivel nacional, en base a las propuestas realizadas por las Direcciones de Salud;

Con la visación del Director General de Salud de las Personas y la opinión favorable del Viceministro de Salud; y,

De conformidad con lo previsto en el Artículo 8°, literal I) de la Ley N° 27657 - Ley del Ministerio de Salud;

**SE RESUELVE:**

**Artículo 1°.-** Aprobar el documento denominado "Delimitación de las Direcciones de Salud, Direcciones de Red de Salud y Microrredes de Salud del Ministerio de Salud", que contiene el número, la población asignada y la descripción del ámbito geográfico de las Direcciones de Salud, Direcciones de Red de Salud y Microrredes de Salud a nivel nacional, y que forma parte integrante de la presente Resolución.



**Artículo 2°.-** Encargar a la Dirección General de Salud de las Personas la asignación de los Hospitales de alta complejidad a las Direcciones de Salud, los Hospitales de mediana y baja complejidad a las Direcciones de Red de Salud y, los establecimientos denominados Puestos y Centros de Salud a las Microrredes de Salud, una vez que dichos establecimientos de salud hayan sido debidamente categorizados.

**Artículo 3°.-** Encargar a la Dirección General de Salud de las Personas, a través de la Dirección Ejecutiva de Servicios de Salud, la inclusión de las Direcciones de Salud, Direcciones de Red de Salud y Microrredes de Salud aprobadas, en el Registro Oficial Nacional de Direcciones de Salud, Direcciones de Red de Salud, Microrredes de Salud y Establecimientos de Salud, así como mantener actualizado dicho Registro.

**Artículo 4°.-** Encargar a la Oficina General de Estadística e Informática, la asignación del código y atributos a cada una de las Direcciones de Salud, Direcciones de Red de Salud y Microrredes de Salud, los cuales deben ser oficializados en un plazo no mayor de 30 días hábiles, contados a partir de la fecha de publicación de la presente Resolución.

**Artículo 5°.-** Dejar sin efecto las disposiciones que se opongan o interfieran con la aplicación de la presente Resolución.

Regístrese, comuníquese y publíquese

  
FERNANDO CARBONE CAMPOVERDE  
Ministro de Salud




RMN 638 000



MINISTERIO DE SALUD  
Dirección General de Salud de las Personas  
Dirección Ejecutiva de Servicios de Salud



# DELIMITACION DE LAS DIRECCIONES DE SALUD, DIRECCIONES DE RED Y MICRORREDES DE SALUD DEL MINISTERIO DE SALUD



# DIRECCIONES DE SALUD ORGANIZACIÓN Y POBLACIÓN Perú 2003

DIRECCIONES DE SALUD	N° DIRECCIONES DE REDES	N° MICRORREDES	POBLACIÓN ASIGNADA
1 AMAZONAS	1	12	126,329
2 ANCASH	4	46	1,107,828
3 APURIMAC I	2	13	266,619
4 APURIMAC II	1	12	192,816
5 AREQUIPA	6	46	958,666
6 AYACUCHO	4	30	592,814
7 BAGUA	1	16	270,239
8 CAJAMARCA I	4	24	648,297
9 CAJAMARCA II-CHOTA	2	14	330,217
10 CAJAMARCA III-CUTERVO	1	10	162,658
11 CALLAO	3	14	882,201
12 CUSCO	4	38	1,104,155
13 HUANCAYELICA	3	20	439,036
14 HUANUCO	3	26	805,236
15 ICA	2	14	638,087
16 JAEN	2	14	351,972
17 JUNIN	5	34	1,238,665
18 LA LIBERTAD	7	30	1,250,249
19 LAMBAYEQUE	3	26	1,121,358
20 LIMA SUR	5	30	1,771,717
21 LIMA NORTE	7	28	3,126,812
22 LIMA ESTE	4	17	1,056,881
23 LIMA CIUDAD	1	3	1,521,298
24 LORETO	4	31	907,181
25 MADRE DE DIOS	1	10	99,452
26 MOQUEGUA	1	6	150,970
27 PASCO	2	11	222,884
28 PIURA I	3	18	834,265
29 PIURA	2	11	618,801
30 PUNO	11	53	1,235,371
31 SAN MARTIN	4	29	757,740
32 TACNA	1	9	288,629
33 TUMBES	1	4	202,088
34 UCAYALI	3	13	456,340

La diferencia entre la población asignada a los establecimientos de las Direcciones de Salud y la población nacional total se debe fundamentalmente a que algunos establecimientos han asignado población de acuerdo al censo local, mientras que en los lugares en que no existen otros prestadores, las poblaciones de los establecimientos incluyen la población asegurada en su totalidad. Por otro lado, en el caso del Callao, dista la población con la oficial debido a que se ha considerado la población de la ciudadela Pachacútec de reciente formación.



Documento Técnico de Delimitación de las Direcciones de Salud, Direcciones de Red y Microrredes de Salud del Ministerio de

**RELACION DE DIRECCIONES DE REDES , MICRORREDES  
DIRECCION DE SALUD AMAZONAS**

DIRECCION DE REDES	MICRORREDES DE LA DIRECCION DE RED	POBLACION ASIGNADA
RED CHACHAPOYAS	1 MICRORRED CHACHAPOYAS	2,058
	2 MICRORRED PEDRO RUIZ	11,661
	3 MICRORRED POMACOCHAS	8,547
	4 MICRORRED JUMBILLA	4,347
	5 MICRORRED OCALLI	8,862
	6 MICRORRED COLLONCE	8,963
	7 MICRORRED LAMUD	13,405
	8 MICRORRED TINGO	11,844
	9 MICRORRED YERBABUENA	12,858
	10 MICRORRED LEYMEBAMBA	6,317
	11 MICRORRED PIPUS	5,405
	12 MICRORRED RODRIGUEZ DE MENDOZA	21,597
	POBLACION ASIGNADA A HOSPITALES DE LA RED	
<b>TOTAL DE LA RED CHACHAPOYAS</b>		<b>126,329</b>
<b>TOTAL DISA AMAZONAS</b>		<b>126,329</b>



**DELIMITACION GEOGRAFICA Y ASIGNACION POBLACIONAL  
DIRECCION DE SALUD AMAZONAS**

Dirección de Salud	AMBITO GEOGRAFICO DE LA DIRECCION DE SALUD			Población Asignada
	Departamento	Provincia	Distrito	
AMAZONAS	AMAZONAS	BONGARA	CHISQUILLA	126329
			CHURUJA	
			COROSHA	
			CUISPES	
			FLORIDA	
			JAZAN	
			JUMBILLA	
			RECTA	
			SAN CARLOS	
			SHIPASBAMBA	
			VALERA	
			YAMBRASBAMBA	
		CHACHAPOYAS	ASUNCION	
			BALSAS	
			CHACHAPOYAS	
			CHETO	
			CHILIQUN	
			CHUQUIBAMBA	
			GRANADA	
			HUANCAS	
			LA JALCA	
			LEIMEBAMBA	
			LEVANTO	
			MAGDALENA	
			MARISCAL CASTILLA	
			MOLINOPAMPA	
			MONTEVIDEO	
			OLLEROS	
			QUINJALCA	
			SAN ISIDRO DE MAINO	
		SOLOCO		
		SONCHE		
		LUYA	CAMPORREDONDO	
			COCABAMBA	
			COLCAMAR	
			CONILA	
			INGUILPATA	
			LAMUD	
			LONGUITA	
			LONYA CHICO	
			LUYA	
			LUYA VIEJO	
MARIA				
OCALLI				
OCUMAL				
PISUQUIA				



**DELIMITACION GEOGRAFICA Y ASIGNACION POBLACIONAL  
DIRECCION DE SALUD AMAZONAS**

Dirección de Salud	AMBITO GEOGRAFICO DE LA DIRECCION DE SALUD			Población Asignada
	Departamento	Provincia	Distrito	
AMAZONAS	AMAZONAS	LUYA	PROVIDENCIA	126329
			SAN CRISTOBAL	
			SAN FRANCISCO DEL YESO	
			SAN JERONIMO	
			SAN JUAN DE LOPECANCHA	
			SANTA CATALINA	
			SANTO TOMAS	
			TINGO	
			TRITA	
			RODRIGUEZ DE MENDOZA	
		COCHAMAL		
		HUAMBO		
		LIMABAMBA		
		LONGAR		
		MARISCAL BENAVIDES		
		MILPUC		
		OMIA		
		SAN NICOLAS		
		SANTA ROSA		
		TOTORA		
VISTA ALEGRE				



**DELIMITACION GEOGRAFICA Y ASIGNACION POBLACIONAL  
DE LAS DIRECCIONES DE REDES DE SALUD  
DIRECCION DE SALUD AMAZONAS**

DIRECCION DE REDES	AMBITO GEOGRAFICO DE LA DIRECCION DE RED		Población Asignada
	Provincia	Distrito	
CHACHAPOYAS	BONGARA	CHISQUILLA	126329
		CHURUJA	
		COROSHA	
		CUISPES	
		FLORIDA	
		JAZAN	
		JUMBILLA	
		RECTA	
		SAN CARLOS	
		SHIPASBAMBA	
		VALERA	
		YAMBRASBAMBA	
		CHACHAPOYAS	
	BALSAS		
	CHACHAPOYAS		
	CHETO		
	CHILIQVIN		
	CHUQUIBAMBA		
	GRANADA		
	HUANCAS		
	LA JALCA		
	LEIMBAMBA		
	LEVANTO		
	MAGDALENA		
	MARISCAL CASTILLA		
	MOLINOPAMPA		
	MONTEVIDEO		
	OLLEROS		
	QUINJALCA		
	SAN ISIDRO DE MAINO		
	SOLOCO		
	SONCHE		
	LUYA	CAMPORREDONDO	
		COCABAMBA	
		COLCAMAR	
		CONILA	
		INGUILPATA	
		LAMUD	
		LONGUITA	
		LONYA CHICO	
		LUYA	
		LUYA VIEJO	
MARIA			
OCALLI			
OCUMAL'			
PISUQUIA			





**DELIMITACION GEOGRAFICA Y ASIGNACION POBLACIONAL  
DE LAS DIRECCIONES DE REDES DE SALUD  
DIRECCION DE SALUD AMAZONAS**

DIRECCION DE REDES	AMBITO GEOGRAFICO DE LA DIRECCION DE RED		Población Asignada
	Provincia	Distrito	
CHACHAPOYAS	LUYA	PROVIDENCIA	126329
		SAN CRISTOBAL	
		SAN FRANCISCO DEL YESO	
		SAN JERONIMO	
		SAN JUAN DE LOPECANCHA	
		SANTA CATALINA	
		SANTO TOMAS	
		TINGO	
	TRITA	RODRIGUEZ DE MENDOZA	
	CHIRIMOTO		
	COCHAMAL		
	HUAMBO		
	LIMABAMBA		
	LONGAR		
	MARISCAL BENAVIDES		
	MILPUC		
	OMIA		
	SAN NICOLAS		
	SANTA ROSA		
	TOTORA		
VISTA ALEGRE			



**DELIMITACION GEOGRAFICA Y ASIGNACION POBLACIONAL  
DE LAS MICRORREDES DE SALUD  
DIRECCION DE SALUD AMAZONAS**

DIRECCION DE REDES	MICRORRED		AMBITO GEOGRAFICO DE LA MICRORRED		Población Asignada de la Microrred
	Nº	NOMBRE	Provincia	Distrito	
CHACHAPOYAS	1	CHACHAPOYAS	CHACHAPOYAS	CHACHAPOYAS	2058
				HUANCAS	
				LEVANTO	
	2	PEDRO RUIZ	BONGARA	CHURUJA	11661
				QUISPE	
				FLORIDA	
				JAZAN	
				SAN CARLOS	
				SHIPASBAMBA	
			VALERA		
			LUYA	CONILA	
	3	POMACOCHAS	BONGARA	FLORIDA	8547
			RODRIGUEZ DE MENDOZA	YAMBRASBAMBA	
	4	JUMBILLA	BONGARA	VISTA ALEGRE	4347
				CHISQUILLA	
				COROSHA	
				JUMBILLA	
			CHACHAPOYAS	RECTA	
				ASUNCION	
				GRANADA	
				OLLEROS	
	5	OCALLI	LUYA	QUINJALCA	8862
				CAMPORREDONDO	
	6	COLLONCE	LUYA	OCALLI	8963
				OCUMAL	
	7	LAMUD	LUYA	PISUQUIA	13405
				PROVIDENCIA	
				CONILA	
				INGUILPATA	
				LAMUD	
				LONYA CHICO	
				LUYA	
LUYA VIEJO					
SAN CRISTOBAL					
SAN JUAN DE LOPECANCHA					
8	TINGO	CHACHAPOYAS	SANTO TOMAS	11844	
			TRITA		
		LUYA	MAGDALENA		
			SAN ISIDRO DE MAINO		
			COCABAMBA		
			COLCAMAR		
			LONGUITA		
TINGO					



**DELIMITACION GEOGRAFICA Y ASIGNACION POBLACIONAL  
DE LAS MICRORREDES DE SALUD  
DIRECCION DE SALUD AMAZONAS**

DIRECCION DE REDES	MICRORRED		AMBITO GEOGRAFICO DE LA MICRORRED		Población Asignada de la Microrred
	Nº	NOMBRE	Provincia	Distrito	
CHACHAPOYAS	9	YERBABUENA	CHACHAPOYAS	LA JALCA	12858
				MARISCAL CASTILLA	
				MONTEVIDEO	
			LUYA	COCABAMBA	
				SAN JERONIMO	
				SANTA CATALINA	
	10	LEYMEBAMBA	CHACHAPOYAS	BALSAS	6317
				CHUQUIBAMBA	
			LEIMEBAMBA		
	LUYA	SAN FRANCISCO DEL YESO			
		11	PIPUS	CHACHAPOYAS	CHETO
	CHILIQUN				
	MOLINOPAMPA				
	SOLOCO				
	SONCHE				
	LUYA	SAN FRANCISCO DEL YESO			
	12	RODRIGUEZ DE MENDOZA	CHACHAPOYAS	LA JALCA	21597
			MOLINOPAMPA		
			RODRIGUEZ DE MENDOZA	CHIRIMOTO	
				COCHAMAL	
HUAMBO					
LIMABAMBA					
LONGAR					
MARISCAL BENAVIDES					
MILPUC					
OMIA					
SAN NICOLAS					
SANTA ROSA					
TOTORA					



**RELACION DE DIRECCIONES DE REDES , MICRORREDES  
DIRECCION DE SALUD ANCASH**

DIRECCION DE REDES	MICRORREDES DE LA DIRECCION DE RED	POBLACION SIGNADA
RED HUARAZ	1 MICRORRED RECUAY	9,133
	2 MICRORRED CATAK	14,383
	3 MICRORRED AIJA	9,298
	4 MICRORRED CHIQUIAN	11,773
	5 MICRORRED CORPANQUI	2,320
	6 MICRORRED CAJACAY	6,661
	7 MICRORRED CHASQUITAMBO	5,844
	8 MICRORRED OCROS	7,192
	9 MICRORRED SAN NICOLAS	8,660
	10 MICRORRED HUARUPAMPA	53,366
	11 MICRORRED PIRA	8,112
	12 MICRORRED NICRUPAMPA	25,046
	13 MICRORRED PALMIRA	23,597
	14 MICRORRED MONTERREY	14,514
	15 MICRORRED ANTA	7,147
	16 MICRORRED MARCARA	13,154
	17 MICRORRED CARHUAZ	21,069
	18 MICRORRED SHILLA	7,457
	19 MICRORRED CHACAS	10,844
	20 MICRORRED MANCOS	15,823
	21 MICRORRED YUNGAY	21,806
	22 MICRORRED YANAMA	10,802
	23 MICRORRED CARAZ	35,928
	24 MICRORRED MATO	12,445
	25 MICRORRED YURAMARCA	13,769
	26 MICRORRED PAMPAROMAS	7,643
<b>TOTAL DE LA RED HUARAZ</b>		<b>377,786</b>
RED PACIFICO	1 MICRORRED HUARMEY	30,833
	2 MICRORRED CASMA	61,353
	3 MICRORRED YUGOSLAVIA	80,389
	4 MICRORRED SAN JACINTO	30,636
	5 MICRORRED PROGRESO	194,451
	6 MICRORRED MIRAFLORES ALTO	77,257
	7 MICRORRED SANTA	22,713
	8 MICRORRED CABANA	12,168
	9 MICRORRED PALLASCA	19,382
<b>TOTAL DE LA RED PACIFICO</b>		<b>529,182</b>



**RELACION DE DIRECCIONES DE REDES , MICORREDES  
DIRECCION DE SALUD ANCASH**

DIRECCION DE REDES	MICORREDES DE LA DIRECCION DE RED		POBLACION ASIGNADA
RED HUARI	1	MICORRED HUARITAMBO	13,715
	2	MICORRED PUCHKA	17,298
	3	MICORRED LLAMELLIN	20,064
	4	MICORRED UCO	11,633
	5	MICORRED MOSNA	26,439
	6	MICORRED SAN LUIS	22,584
	<b>TOTAL DE LA RED HUARI</b>		
RED POMABAMBA	1	MICORRED POMABAMBA	19,393
	2	MICORRED PISCOBAMBA	15,929
	3	MICORRED PAROBAMBA	10,634
	4	MICORRED SIHUAS	21,928
	5	MICORRED QUICHES	7,964
	POBLACION ASIGNADA A HOSPITALES DE LA RED		13,279
	<b>TOTAL DE LA RED POMABAMBA</b>		
<b>TOTAL DISA ANCASH</b>			<b>200,860</b>



**DELIMITACION GEOGRAFICA Y ASIGNACION POBLACIONAL  
DIRECCION DE SALUD ANCASH**

Dirección de Salud	AMBITO GEOGRAFICO DE LA DIRECCION DE SALUD			Población Asignada
	Departamento	Provincia	Districto	
ANCASH	ANCASH	AIJA	AIJA	1107828
			CORIS	
			HUACLLAN	
			LA MERCED	
			SUCCHA	
		ANTONIO RAYMONDI	ACZO	
			CHACCHO	
			CHINGAS	
			LLAMELLIN	
			MIRGAS	
			SAN JUAN DE RONTOY	
			ASUNCIÓN	
		CHACAS		
		BOLOGNESI	ABELARDO PARDO LEZAMETA	
			ANTONIO RAYMONDI	
			AQUIA	
			CAJACAY	
			CANIS	
			CHIQUIAN	
			COLQUIOC	
			HUALLANCA	
			HUASTA	
			HUAYLLACAYAN	
			LA PRIMAVERA	
			MANGAS	
			PACLLON	
			SAN MIGUEL DE CORPANQUI	
			TICLLOS	
		CARHUAZ	ACOPAMPA	
			AMASHCA	
			ANTA	
			ATAQUERO	
			CARHUAZ	
			MARCARA	
			PARIAHUANCA	
			SAN MIGUEL DE ACO	
			SHILLA	
			TINCO	
		YUNGAR		
		CARLOS FERMIN FITZCARRALD	SAN LUIS	
SAN NICOLAS				
YAUYA				
CASMA	BUENA VISTA ALTA			
	CASMA			
	COMANDANTE NOEL			
	YAUTAN			



**DELIMITACION GEOGRAFICA Y ASIGNACION POBLACIONAL  
DIRECCION DE SALUD ANCASH**

Dirección de Salud	AMBITO GEOGRAFICO DE LA DIRECCION DE SALUD			Población Asignada
	Departamento	Provincia	Distrito	
ANCASH	ANCASH	CORONGO	ACO	1107828
			BAMBAS	
			CORONGO	
			CUSCA	
			LA PAMPA	
			YANAC	
			YUPAN	
		HUARAZ	COCHABAMBA	
			COLCABAMBA	
			HUANCHAY	
			HUARAZ	
			INDEPENDENCIA	
			JANGAS	
			LA LIBERTAD	
			OLLEROS	
			PAMPAS	
			PARIACOTO	
			PIRA	
			TARICA	
			HUARI	
		CAJAY		
		CHAVIN DE HUANTAR		
		HUACACHI		
		HUACCHIS		
		HUACHIS		
		HUANTAR		
		HUARI		
		MASIN		
		PAUCAS		
		PONTO		
		RAHUAPAMPA		
		RAPAYAN		
		SAN MARCOS		
		SAN PEDRO DE CHANA		
		HUARMEY	UCO	
			COCHAPETI	
CULEBRAS				
HUARMEY				
HUAYAN				
MALVAS				



**DELIMITACION GEOGRAFICA Y ASIGNACION POBLACIONAL  
DIRECCION DE SALUD ANCASH**

Dirección de Salud	AMBITO GEOGRAFICO DE LA DIRECCION DE SALUD			Población Asignada	
	Departamento	Provincia	Distrito		
ANCASH	ANCASH	HUAYLAS	CARAZ	1107828	
			HUALLANCA		
			HUATA		
			HUAYLAS		
			MATO		
			PAMPAROMAS		
			PUEBLO LIBRE		
			SANTA CRUZ		
			SANTO TORIBIO		
			YURACMARCA		
		MARISCAL LUZURIAGA	CASCA		
			ELEAZAR GUZMAN BARRON		
			FIDEL OLIVAS ESCUDERO		
			LLAMA		
			LLUMPA		
			LUCMA		
			MUSGA		
			PISCOBAMBA		
		OCROS	ACAS		
			CAJAMARQUILLA		
			CARHUAPAMPA		
			COCHAS		
			CONGAS		
			LLIPA		
			OCROS		
			SAN CRISTOBAL DE RAJAN		
			SAN PEDRO		
			SANTIAGO DE CHILCAS		
			PALLASCA		BOLOGNESI
					CABANA
		CONCHUCOS			
		HUACASCHUQUE			
		HUANDOVAL			
		LACABAMBA			
		LLAPO			
		PALLASCA			
		PAMPAS			
		SANTA ROSA			
		POMABAMBA	TAUCA		
			HUAYLLAN		
			PAROBAMBA		
			QUINUABAMBA		





**DELIMITACION GEOGRAFICA Y ASIGNACION POBLACIONAL  
DIRECCION DE SALUD ANCASH**

Dirección de Salud	AMBITO GEOGRAFICO DE LA DIRECCION DE SALUD			Población Asignada
	Departamento	Provincia	Distrito	
ANCASH	ANCASH	RECUAY	CATAC	1107828
			COTAPARACO	
			HUAYLLAPAMPA	
			LLACLIN	
			MARCA	
			PAMPAS CHICO	
			PARARIN	
			RECUAY	
			TAPACOCHA	
			TICAPAMPA	
		SANTA	CACERES DEL PERU	
			CHIMBOTE	
			COISHCO	
			MACATE	
			MORO	
			NEPEÑA	
			NUEVO CHIMBOTE	
			SAMANCO	
			SANTA	
			SIHUAS	
		ALFONSO UGARTE		
		CASHAPAMPA		
		CHINGALPO		
		HUAYLLABAMBA		
		QUICHES		
		RAGASH		
		SAN JUAN		
		SICSIBAMBA		
		SIHUAS		
		YUNGAY	CASCAPARA	
			MANCOS	
			MATACOTO	
			QUILLO	
			RANRAHIRCA	
			SHUPLUY	
			YANAMA	
YUNGAY				



**DELIMITACION GEOGRAFICA Y ASIGNACION POBLACIONAL  
DE LAS DIRECCIONES DE REDES DE SALUD  
DIRECCION DE SALUD ANCASH**

DIRECCION DE REDES	AMBITO GEOGRAFICO DE LA DIRECCION DE RED		Población Asignada
	Provincia	Distrito	
HUARAZ	AIJA	AIJA	377786
		CORIS	
		HUACLLAN	
		LA MERCED	
		SUCCHA	
	ASUNCION	ACOHACA	
		CHACAS	
	BOLOGNESI	ABELARDO PARDO LEZAMETA	
		ANTONIO RAYMONDI	
		AQUIA	
		CAJACAY	
		CANIS	
		CHIQUIAN	
		COLQUIOC	
		HUALLANCA	
		HUASTA	
		HUAYLLACAYAN	
		LA PRIMAVERA	
		MANGAS	
		PACLLON	
		SAN MIGUEL DE CORPANQUI	
		TICLLOS	
	CARHUAZ	ACOPAMPA	
		AMASHCA	
		ANTA	
		ATAQUERO	
		CARHUAZ	
		MARCARA	
		PARIAHUANCA	
		SAN MIGUEL DE ACO	
		SHILLA	
		TINCO	
	YUNGAR		
CORONGO	ACO		
	BAMBAS		
	CORONGO		
	CUSCA		
	LA PAMPA		
	YANAC		
YUPAN			



**DELIMITACION GEOGRAFICA Y ASIGNACION POBLACIONAL  
DE LAS DIRECCIONES DE REDES DE SALUD  
DIRECCION DE SALUD ANCASH**

DIRECCION DE REDES	AMBITO GEOGRAFICO DE LA DIRECCION DE RED		Población Asignada
	Provincia	Distrito	
HUARAZ	HUARAZ	HUARAZ	377786
		INDEPENDENCIA	
		JANGAS	
		LA LIBERTAD	
		OLLEROS	
		PAMPAS	
		PIRA	
		TARICA	
	HUAYLAS	CARAZ	
		HUALLANCA	
		HUATA	
		HUAYLAS	
		MATO	
		PAMPAROMAS	
		PUEBLO LIBRE	
		SANTA CRUZ	
		SANTO TORIBIO	
		YURACMARCA	
	MARISCAL LUZURIAGA	LLUMPA	
	OCROS	ACAS	
		CAJAMARQUILLA	
		CARHUAPAMPA	
		COCHAS	
		CONGAS	
		LLIPA	
		OCROS	
		SAN CRISTOBAL DE RAJAN	
		SAN PEDRO	
		SANTIAGO DE CHILCAS	
		RECUAY	
	COTAPARACO		
	HUAYLLAPAMPA		
	LLACLIN		
	MARCA		
PAMPAS CHICO			
PARARIN			
RECUAY			
TAPACCOCHA			
TICAPAMPA			
YUNGAY	CASCAPARA		
	MANCOS		
	MATACOTO		
	QUILLO		
	RANRAHIRCA		
	SHUPLUY		
	YANAMA		
YUNGAY			



**DELIMITACION GEOGRAFICA Y ASIGNACION POBLACIONAL  
DE LAS DIRECCIONES DE REDES DE SALUD  
DIRECCION DE SALUD ANCASH**

DIRECCION DE REDES	AMBITO GEOGRAFICO DE LA DIRECCION DE RED		Población Asignada
	Provincia	Distrito	
PACIFICO	CASMA	BUENA VISTA ALTA	529182
		CASMA	
		COMANDANTE NOEL	
		YAUTAN	
	HUARAZ	COCHABAMBA	
		COLCABAMBA	
		HUANCHAY	
		PARIACOTO	
	HUARMEY	COCHAPETI	
		CULEBRAS	
		HUARMEY	
		HUAYAN	
	HUAYLAS	MALVAS	
	PALLASCA	PAMPAROMAS	
		BOLOGNESI	
		CABANA	
		CONCHUCOS	
		HUACASCHUQUE	
		HUANDOVAL	
		LACABAMBA	
		LLAPO	
		PALLASCA	
		PAMPAS	
		SANTA ROSA	
	SANTA	TAUCA	
		CACERES DEL PERU	
		CHIMBOTE	
COISHCO			
MACATE			
MORO			
NEPEÑA			
NUEVO CHIMBOTE			
SAMANCO			
YUNGAY	SANTA		
	QUILLO		
	SHUPLUY		



**DELIMITACION GEOGRAFICA Y ASIGNACION POBLACIONAL  
DE LAS DIRECCIONES DE REDES DE SALUD  
DIRECCION DE SALUD ANCASH**

DIRECCION DE REDES	AMBITO GEOGRAFICO DE LA DIRECCION DE RED		Población Asignada
	Provincia	Distrito	
HUARI	ANTONIO RAYMONDI	ACZO	111733
		CHACCHO	
		CHINGAS	
		LLAMELLIN	
		MIRGAS	
		SAN JUAN DE RONTOY	
	CARLOS FERMIN FITZCARRALD	SAN LUIS	
		SAN NICOLAS	
	HUARI	YAUYA	
		ANRA	
		CAJAY	
		CHAVIN DE HUANTAR	
		HUACACHI	
		HUACCHIS	
		HUACHIS	
		HUANTAR	
		HUARI	
		MASIN	
		PAUCAS	
		PONTO	
		RAHUAPAMPA	
		RAPAYAN	
	SAN MARCOS		
SAN PEDRO DE CHANA			
UCO			
POMABAMBA	MARISCAL LUZURIAGA	CASCA	89127
		ELEAZAR GUZMAN BARRON	
		FIDEL OLIVAS ESCUDERO	
		LLAMA	
		LLUMPA	
		LUCMA	
		MUSGA	
		PISCOBAMBA	
	POMABAMBA	HUAYLLAN	
		PAROBAMBA	
		POMABAMBA	
	SIHUAS	QUINUABAMBA	
		ACOBAMBA	
		ALFONSO UGARTE	
		CASHAPAMPA	
		CHINGALPO	
		HUAYLLABAMBA	
		QUICHES	
		RAGASH	
		SAN JUAN	
SICSIBAMBA			
SIHUAS			



**DELIMITACION GEOGRAFICA Y ASIGNACION POBLACIONAL  
DE LAS MICRORREDES DE SALUD  
DIRECCION DE SALUD ANCASH**

DIRECCION DE REDES	MICRORRED		AMBITO GEOGRAFICO DE LA MICRORRED		Población Asignada de la Microrred
	N°	NOMBRE	Provincia	Distrito	
HUARAZ	1	RECUAY	RECUAY	RECUAY	9133
				TICAPAMPA	
	2	CATAC	BOLOGNESI	CHIQUIAN	14383
				HUALLANCA	
			RECUAY	CATAC	
				COTAPARACO	
				TAPACCOCHA	
	3	AIJA	AIJA	AIJA	9298
				CORIS	
				HUACLLAN	
				LA MERCED	
				SUCCHA	
	4	CHIQUIAN	BOLOGNESI	AQUIA	11773
				CHIQUIAN	
				HUASTA	
				PACLLON	
	5	CORPANQUI	BOLOGNESI	ABELARDO PARDO LEZAMETA	2320
				CANIS	
				LA PRIMAVERA	
				MANGAS	
				SAN MIGUEL DE CORPANQUI	
	6	CAJACAY	BOLOGNESI	ANTONIO RAYMONDI	6661
				CAJACAY	
			RECUAY	HUAYLLAPAMPA	
				MARCA	
				PAMPAS CHICO	
	7	CHASQUITAMBO	BOLOGNESI	COLQUIOC	5844
				HUAYLLACAYAN	
			RECUAY	LLACLIN	
				PARARIN	
	8	OCROS	OCROS	ACAS	7192
				CAJAMARQUILLA	
				CARHUAPAMPA	
COCHAS					
CONGAS					
LLIPA					
OCROS					
SAN CRISTOBAL DE RAJAN					
SAN PEDRO					
SANTIAGO DE CHILCAS					
9	SAN NICOLAS	HUARAZ	HUARAZ	8660	
			INDEPENDENCIA		
			OLLEROS		
10	HUARUPAMPA	HUARAZ	HUARAZ	53366	
11	PIRA	HUARAZ	LA LIBERTAD	8112	
			PAMPAS		
			PIRA		



**DELIMITACION GEOGRAFICA Y ASIGNACION POBLACIONAL  
DE LAS MICRORREDES DE SALUD  
DIRECCION DE SALUD ANCASH**

DIRECCION DE REDES	MICRORRED		AMBITO GEOGRAFICO DE LA MICRORRED		Población Asignada de la Microrred
	Nº	NOMBRE	Provincia	Distrito	
HUARAZ	12	NICRUPAMPA	HUARAZ	HUARAZ	25046
				INDEPENDENCIA	
	13	PALMIRA	HUARAZ	INDEPENDENCIA	23597
	14	MONTERREY	HUARAZ	INDEPENDENCIA	14514
				JANGAS	
	15	ANTA	CARHUAZ	ANTA	7147
				YUNGAR	
	16	MARCARA	CARHUAZ	JANGAS	13154
				MARCARA	
				PARIAHUANCA	
	17	CARHUAZ	CARHUAZ	SAN MIGUEL DE ACO	21069
				ACOPAMPA	
				ATAQUERO	
				CARHUAZ	
	18	SHILLA	CARHUAZ	TINCO	7457
				AMASHCA	
			YUNGAY	SHILLA	
	19	CHACAS	ASUNCION	MANCOS	10844
				ACOHACA	
	20	MANCOS	YUNGAY	CHACAS	15823
				CASCAPARA	
				MANCOS	
				SHUPLUY	
	21	YUNGAY	YUNGAY	YUNGAY	21806
				MATACOTO	
				QUILLO	
RANRAHIRCA					
22	YANAMA	MARISCAL LUZURIAGA	LLUMPA	10802	
		YUNGAY	YANAMA		
23	CARAZ	HUAYLAS	CARAZ	35928	
			PUEBLO LIBRE		
			SANTA CRUZ		
24	MATO	HUAYLAS	HUATA	12445	
			HUAYLAS		
			MATO		
			SANTA CRUZ		
25	YURAMARCA	CORONGO	SANTO TORIBIO	13789	
			ACO		
			BAMBAS		
			CORONGO		
			CUSCA		
			LA PAMPA		
		YANAC			
		YUPAN			
HUAYLAS	HUALLANCA				
	YURACMARCA				
26	PAMPAROMAS	HUAYLAS	PAMPAROMAS	7643	



**DELIMITACION GEOGRAFICA Y ASIGNACION POBLACIONAL  
DE LAS MICRORREDES DE SALUD  
DIRECCION DE SALUD ANCASH**

DIRECCION DE REDES	MICRORRED		AMBITO GEOGRAFICO DE LA MICRORRED		Población Asignada de la Microrred
	N°	NOMBRE	Provincia	Distrto	
HUARI	3	LLAMELLIN	ANTONIO RAYMONDI	ACZO	20064
				CHACCHO	
				CHINGAS	
				LLAMELLIN	
				MIRGAS	
				SAN JUAN DE RONTROY	
	4	UCO	HUARI	ANRA	11633
				HUACCHIS	
				PAUCAS	
				RAPAYAN	
	5	MOSNA	HUARI	CHAVIN DE HUANTAR	26439
				HUANTAR	
SAN MARCOS					
SAN PEDRO DE CHANA					
6	SAN LUIS	CARLOS FERMIN FITZCARRALD	SAN LUIS	22584	
			SAN NICOLAS		
			YAUYA		
POMABAMBA	1	POMABAMBA	MARISCAL LUZURIAGA	19393	
			CASCA		
			LUCMA		
			HUAYLLAN		
	2	PISCOBAMBA	MARISCAL LUZURIAGA	POMABAMBA	15929
				ELEAZAR GUZMAN BARRON	
				FIDEL OLIVAS ESCUDERO	
				LLAMA	
				LLUMPA	
				MUSGA	
	3	PAROBAMBA	POMABAMBA	PISCOBAMBA	10634
				PAROBAMBA	
	4	SIHUAS	SIHUAS	QUINUABAMBA	21928
				CASHAPAMPA	
				HUAYLLABAMBA	
RAGASH					
5	QUICHES	SIHUAS	SAN JUAN	7964	
			SICSIBAMBA		
			ACOBAMBA		
			ALFONSO UGARTE		
			CHINGALPO		
			QUICHES		





**DELIMITACION GEOGRAFICA Y ASIGNACION POBLACIONAL  
DE LAS MICRORREDES DE SALUD  
DIRECCION DE SALUD ANCASH**

DIRECCION DE REDES	MICRORRED		AMBITO GEOGRAFICO DE LA MICRORRED		Población Asignada de la Microrred
	N°	NOMBRE	Provincia	Distrito	
PACIFICO	1	HUARMEY	HUARAZ	HUANCHAY	30833
			HUARMEY	COCHAPETI	
				CULEBRAS	
				HUARMEY	
				HUAYAN	
				MALVAS	
	2	CASMA	CASMA	BUENA VISTA ALTA	
				CASMA	
				COMANDANTE NOEL	
				YAUTAN	
		HUARAZ	COCHABAMBA		
			COLCABAMBA		
			PARIACOTO		
		YUNGAY	QUILLO		
			SHUPLUY		
	3	YUGOSLAVIA	SANTA	NUEVO CHIMBOTE	80389
				SAMANCO	
	4	SAN JACINTO	HUAYLAS	PAMPAROMAS	30636
			SANTA	CACERES DEL PERU	
				MORO	
				NEPEÑA	
	5	PROGRESO	SANTA	CHIMBOTE	194451
				COISHCO	
				MACATE	
6	MIRAFLORES ALTO	SANTA	CHIMBOTE	77257	
7	SANTA	SANTA	CHIMBOTE	22713	
			MACATE		
			SANTA		
8	CABANA	PALLASCA	BOLOGNESI	12168	
			CABANA		
			HUANDOVAL		
			LLAPO		
			SANTA ROSA		
			TAUCA		
9	PALLASCA	PALLASCA	CONCHUCOS	19382	
			HUACASCHUQUE		
			LACABAMBA		
			PALLASCA		
			PAMPAS		
1	HUARITAMBO	HUARI	CAJAY	13715	
			HUARI		
2	PUCHKA	HUARI	HUACACHI	17298	
			HUACHIS		
			MASIN		
			PONTO		
			RAHUAPAMPA		
			SAN PEDRO DE CHANA		



**RELACION DE DIRECCIONES DE REDES , MICRORREDES  
DIRECCION DE SALUD APURIMAC I**

DIRECCION DE REDES	MICRORREDES DE LA DIRECCION DE REDES		POBLACION
RED ABANCAY	1	MICRORRED CENTENARIO	73,435
	2	MICRORRED CURAHUASI	19,976
	3	MICRORRED HUANCARAMA	15,745
	4	MICRORRED MICAELA BASTIDAS	24,708
	5	MICRORRED ANTABAMBA	11,438
	6	MICRORRED CHALHUANCA	15,559
	7	MICRORRED SANTA ROSA	13,962
	<b>TOTAL RED ABANCAY</b>		
RED GRAU - COTABAMBAS	1	MICRORRED LAMBRAMA	12,918
	2	MICRORRED CHUQUIBAMBILLA	15,587
	3	MICRORRED VILCABAMBA	10,313
	4	MICRORRED COTABAMBAS	14,288
	5	MICRORRED HAQUIRA	20,393
	6	MICRORRED TAMBOBAMBA	18,297
	<b>TOTAL RED GRAU COTABAMBAS</b>		
<b>TOTAL DISA APURIMAC I</b>			<b>266,619</b>



**DELIMITACION GEOGRAFICA Y ASIGNACION POBLACIONAL  
DIRECCION DE SALUD APURIMAC I**

Dirección de Salud	AMBITO GEOGRAFICO DE LA DIRECCION DE SALUD			Población Asignada
	Departamento	Provincia	Distrito	
APURIMAC I	APURIMAC	ABANCAY	ABANCAY	266619
			CHACOCHÉ	
			CIRCA	
			CURAHUASI	
			HUANIPACA	
			LAMBRAMA	
			PICHIRHUA	
			SAN PEDRO DE CACHORA	
		TAMBURCO		
		ANDAHUAYLAS	HUANCARAMA	
			PACOBAMBA	
			ANTABAMBA	
		ANTABAMBA	EL ORO	
			HUAQUIRCA	
			JUAN ESPINOZA MEDRANO	
			OROPESA	
			PACHACONAS	
			SABAINO	
			CAPAYA	
			CARAYBAMBA	
		AYMARAES	CHALHUANCA	
			CHAPIMARCA	
			COTARUSE	
			HUAYLLO	
			JUSTO APU SAHUARAURA	
			LUCRE	
			POCOHUANCA	
			SAN JUAN DE CHACRA	
			SARAYCA	
			SORAYA	
			TAPAIRHUA	
			TINTAY	
			TORAYA	
			YANACA	
		COTABAMBA	CHALLHUACHO	
			COTABAMBAS	
			COYLLURQUI	
			HAQUIRA	
			MARA	
		GRAU	TAMBOBAMBA	
			CHUQUIBAMBILLA	
			CURASCO	
CURPAHUASI				
GAMARRA				
HUAYLLATI				
MAMARA				
MICAELA BASTIDAS				
PATAYPAMPA				
PROGRESO				
SAN ANTONIO				
SANTA ROSA				
TURPAY				
VILCABAMBA				
VIRUNDO				



**DELIMITACION GEOGRAFICA Y ASIGNACION POBLACIONAL  
DE LAS DIRECCIONES DE REDES DE SALUD  
DIRECCION DE SALUD APURIMAC I**

DIRECCION DE REDES	AMBITO GEOGRAFICO DE LA DIRECCION DE RED		Población Asignada
	Provincia	Distrito	
ABANCAY	ABANCAY	ABANCAY	174823
		CHACOCHÉ	
		CIRCA	
		CURAHUASI	
		HUANIPACA	
		PICHIRHUA	
		SAN PEDRO DE CACHORA	
		TAMBURCO	
	ANDAHUAYLAS	HUANCARAMA	
		PACOBAMBA	
	ANTABAMBA	ANTABAMBA	
		EL ORO	
		HUAQUIRCA	
		JUAN ESPINOZA MEDRANO	
		PACHACONAS	
		SABAINO	
	AYMARAES	CAPAYA	
		CARAYBAMBA	
		CHALHUANCA	
		CHAPIMARCA	
		COTARUSE	
		HUAYLLO	
		JUSTO APU SAHUARAURA	
		LUCRE	
		POCOHUANCA	
		SAN JUAN DE CHACÑA	
		SAÑAYCA	
		SORAYA	
TAPAIRIHUA			
TINTAY			
TORAYA			
YANACA			



**DELIMITACION GEOGRAFICA Y ASIGNACION POBLACIONAL  
DE LAS DIRECCIONES DE REDES DE SALUD  
DIRECCION DE SALUD APURIMAC I**

DIRECCION DE REDES	AMBITO GEOGRAFICO DE LA DIRECCION DE RED		Población Asignada
	Provincia	Distrito	
GRAU-COTABAMBAS	ABANCAY	LAMBRAMA	91796
	ANTABAMBA	OROPESA	
	COTABAMBAS	CHALLHUAHUACHO	
		COTABAMBAS	
		COYLLURQUI	
		HAQUIRA	
		MARA	
		TAMBOBAMBA	
	GRAU	CHUQUIBAMBILLA	
		CURASCO	
		CURPAHUASI	
		GAMARRA	
		HUAYLLATI	
		MAMARA	
		MICAELA BASTIDAS	
		PATAYPAMPA	
		PROGRESO	
		SAN ANTONIO	
		SANTA ROSA	
		TURPAY	
VILCABAMBA			
VIRUNDO			



**DELIMITACION GEOGRAFICA Y ASIGNACION POBLACIONAL  
DE LAS MICRORREDES DE SALUD  
DIRECCION DE SALUD APURIMAC I**

DIRECCION DE REDES	MICRORRED		AMBITO GEOGRAFICO DE LA MICRORRED		Población Asignada de la Microrred
	Nº	NOMBRE	Provincia	Distrito	
ABANCAY	1	CENTENARIO	ABANCAY	ABANCAY	73435
				CHACOCHÉ	
				CIRCA	
				PICHIRHUA	
			AYMARAES	TINTAY	
	2	CURAHUASI	ABANCAY	CURAHUASI	19976
	3	HUANCARAMA	ANDAHUAYLAS	HUANCARAMA	15745
				PACOBAMBA	
	4	MICAELA BASTIDAS	ABANCAY	ABANCAY	24708
				HUANIPACA	
				SAN PEDRO DE CACHORA	
				TAMBURCO	
	5	ANTABAMBA	ANTABAMBA	ANTABAMBA	11438
				EL ORO	
				HUAQUIRCA	
				JUAN ESPINOZA MEDRANO	
				PACHACONAS	
				SABAINO	
	6	CHALHUANCA	AYMARAES	CAPAYA	15559
				CARAYBAMBA	
				CHALHUANCA	
COTARUSE					
HUAYLLO					
SAN JUAN DE CHACÑA					
TAPAIRIHUA					
TORAYA					
YANACA					
7	SANTA ROSA	AYMARAES	CHAPIMARCA	13962	
			JUSTO APU SAHUARAURA		
			LUCRE		
			POCOHUANCA		
			SAÑAYCA		
			SORAYA		
TINTAY					
GRAU-COTABAMBAS	1	LAMBRAMA	ABANCAY	LAMBRAMA	12918
			GRAU	CURPAHUASI	
			GAMARRA		
	2	CHUQUIBAMBILLA	ANTABAMBA	OROPESA	15587
			GRAU	CHUQUIBAMBILLA	
				CURPAHUASI	
				PATAYPAMPA	
				SANTA ROSA	
				TURPAY	
				VIRUNDO	



**DELIMITACION GEOGRAFICA Y ASIGNACION POBLACIONAL  
DE LAS MICRORREDES DE SALUD  
DIRECCION DE SALUD APURIMAC I**

DIRECCION DE REDES	MICRORRED		AMBITO GEOGRAFICO DE LA MICRORRED		Población Asignada de la Microrred
	Nº	NOMBRE	Provincia	Distrito	
GRAU-COTABAMBAS	3	VILCABAMBA	GRAU	CURASCO	10313
				HUAYLLATI	
				MAMARA	
				MICAELA BASTIDAS	
				PROGRESO	
				SAN ANTONIO	
				VILCABAMBA	
	4	COTABAMBAS	COTABAMBAS	COTABAMBAS	14288
				TAMBOBAMBA	
	5	HAQUIRA	COTABAMBAS	COYLLURQUI	20393
				HAQUIRA	
	6	TAMBOBAMBA	COTABAMBAS	CHALLHUAHUACHO	18297
				MARA	



**RELACION DE DIRECCIONES DE REDES , MICRORREDES  
DIRECCION DE SALUD APURIMAC II**

DIRECCION DE REDES		MICRORREDES DE LA DIRECCION DE REDES		Poblacion Asignada
RED ANDAHUAYLAS	1	MICRORRED	TALAVERA	34,103
	2	MICRORRED	CHICMO	13,245
	3	MICRORRED	OCOBAMBA	6,152
	4	MICRORRED	SAN JERONIMO	25,438
	5	MICRORRED	PACUCHA	15,799
	6	MICRORRED	KISHUARA	8,757
	7	MICRORRED	HUANCARAY	16,134
	8	MICRORRED	PAMPACHIRI	7,106
	9	MICRORRED	HUANCABAMBA	13,272
	10	MICRORRED	ANDARAPA	7,332
	11	MICRORRED	URIPA	29,094
	12	MICRORRED	HUACCANA	12,135
	POBLACION ASIGNADA AL HOSPITAL DE LA RED			
<b>TOTAL RED ANDAHUAYLAS</b>				<b>182,816</b>
<b>TOTAL DISA APURIMAC II</b>				<b>192,816</b>





**DELIMITACION GEOGRAFICA Y ASIGNACION POBLACIONAL  
DE LAS DIRECCIONES DE REDES DE SALUD  
DIRECCION DE SALUD CHANKA-ANDAHUAYLAS APURIMAC**

DIRECCION DE REDES	AMBITO GEOGRAFICO DE LA DIRECCION DE RED		Población Asignada
	Provincia	Distrito	
ANDAHUAYLAS	ANDAHUAYLAS	ANDAHUAYLAS	192816
		ANDARAPA	
		CHIARA	
		HUANCARAY	
		KAQUIABAMBA	
		KISHUARA	
		PACUCHA	
		PAMPACHIRI	
		SAN ANTONIO DE CACHI	
		SAN JERONIMO	
		SAN MIGUEL DE CHACCRAMPA	
		SANTA MARIA DE CHICMO	
		TALAVERA	
		TUMAY HUARACA	
	TURPO		
	CHINCHEROS	ANCO-HUALLO	
		CHINCHEROS	
		COCHARCAS	
		HUACCANA	
		OCOBAMBA	
		ONGOY	
		RANRACANCHA	
		URANMARCA	



**DELIMITACION GEOGRAFICA Y ASIGNACION POBLACIONAL  
DE LAS MICRORREDES DE SALUD  
DIRECCION DE SALUD CHANKA-ANDAHUAYLAS APURIMAC II**

DIRECCION DE REDES	MICRORRED		AMBITO GEOGRAFICO DE LA MICRORRED		Población Asignada de la Microrred
	N°	NOMBRE	Provincia	Distrito	
ANDAHUAYLAS	1	TALAVERA	ANDAHUAYLAS	ANDAHUAYLAS	34103
				TALAVERA	
			CHINCHEROS	OCOBAMBA	
	2	CHICMO	ANDAHUAYLAS	SANTA MARIA DE CHICMO	13245
			CHINCHEROS	URANMARCA	
	3	OCOBAMBA	CHINCHEROS	OCOBAMBA	6152
				ONGOY	
	4	SAN JERONIMO	ANDAHUAYLAS	SAN JERONIMO	25438
	5	PACUCHA	ANDAHUAYLAS	KAQJIBAMBA	15799
				PACUCHA	
	6	KISHUARA	ANDAHUAYLAS	KISHUARA	8757
	7	HUANCARAY	ANDAHUAYLAS	CHIARA	16134
HUANCARAY					
SAN ANTONIO DE CACHI					
TURPO					
8	PAMPACHIRI	ANDAHUAYLAS	ANDAHUAYLAS	7106	
			PAMPACHIRI		
			TUMAY HUARACA		
9	HUANCABAMBA	ANDAHUAYLAS	ANDAHUAYLAS	13272	
			SAN MIGUEL DE CHACCRAMPA		
10	ANDARAPA	ANDAHUAYLAS	ANDARAPA	7332	
11	URIPA	CHINCHEROS	ANCO-HUALLO	29094	
			CHINCHEROS		
			COCHARCAS		
			RANRACANCHA		
			URANMARCA		
12	HUACCANA	CHINCHEROS	HUACCANA	12135	
			ONGOY		



**RELACION DE DIRECCIONES DE REDES , MICRORREDES  
DIRECCION DE SALUD AREQUIPA**

DIRECCION DE REDES	MICRORREDES DE LA DIRECCION DE RED	POBLACION ASIGNADA	
RED CAMANA CARAVELI	1 MICRORRED SAN JOSE	9,193	
	2 MICRORRED LA PAMPA	14,149	
	3 MICRORRED SAN GREGORIO	6,087	
	4 MICRORRED OCOÑA	5,616	
	5 MICRORRED IQUIPI	7,896	
	6 MICRORRED CARAVELI	8,802	
	7 MICRORRED CHALA	9,938	
	8 MICRORRED ACARI	11,691	
	POBLACION ASIGNADA A HOSPITAL DE LA RED		0
	<b>TOTAL RED CAMANA CARAVELI</b>		<b>73,372</b>
RED CASTILLA CONDESUYOS LA UNION	1 MICRORRED HUANCARQUI	6,832	
	2 MICRORRED PAMAPACOLCA	3,946	
	3 MICRORRED ANDAGUA	10,453	
	4 MICRORRED VIRACO	4,669	
	5 MICRORRED CORIRE	7,377	
	6 MICRORRED CHUQUIBAMBA	11,832	
	7 MICRORRED COTAHUASI	9,093	
	8 MICRORRED ALCA	7,940	
	<b>TOTAL RED CASTILLA CONDESUYOS LA UNION</b>		<b>62,142</b>
RED AREQUIPA NORTE CAYLLOMA	1 MICRORRED CHIVAY	12,582	
	2 MICRORRED CALLALLI	10,631	
	3 MICRORRED CABANA CONDE	5,764	
	4 MICRORRED CAYLLOMA	7,119	
	5 MICRORRED FRANCISCO BOLOGNESI	37,015	
	6 MICRORRED BUENOS AIRES DE CAYMA	28,927	
	7 MICRORRED MARISCAL CASTILLA	45,565	
	8 MICRORRED MARITZA CAMPOS DIAZ	29,198	
	9 MICRORRED YANAHUARA	35,806	
	10 MICRORRED CIUDAD DE DIOS	18,497	
	11 MICRORRED EL PEDREGAL	14,160	
	<b>TOTAL RED AREQUIPA NORTE - CAYLLOMA</b>		<b>245,264</b>
RED AREQUIPA ESTE	1 MICRORRED ALTO SELVA ALEGRE	51,154	
	2 MICRORRED MARIANO MELGAR	33,968	
	3 MICRORRED GRLMO. SAN MARTIN	18,293	
	4 MICRORRED EDIFICADORES MISTI	49,127	
	5 MICRORRED 15 DE AGOSTO	51,963	
	6 MICRORRED AMPLIACION PAUCARPATA	47,657	
	7 MICRORRED CIUDAD BLANCA	30,609	
	8 MICRORRED CHIGUATA	4,347	
	<b>TOTAL RED AREQUIPA ESTE</b>		<b>287,118</b>



**RELACION DE DIRECCIONES DE REDES , MICRORREDES  
DIRECCION DE SALUD AREQUIPA**

DIRECCION DE REDES	MICRORREDES DE LA DIRECCION DE REDES	POBLACION SIGNATA
RED AREQUIPA SUR	1 MICRORRED CHARACATO	11,818
	2 MICRORRED HUNTER	50,209
	3 MICRORRED VICTOR RAUL HINOJOZA	86,196
	4 MICRORRED TIABAYA	26,176
	5 MICRORRED SAN MARTIN DE SOCABAYA	38,435
	6 MICRORRED LA JOYA	11,264
	7 MICRORRED SAN ISIDRO	6,439
	8 MICRORRED VITOR	9,202
	<b>TOTAL RED AREQUIPA SUR</b>	
RED ISLAY	1 MICRORRED ALTO INCLAN	30,246
	2 MICRORRED LA PUNTA	10,127
	3 MICRORRED COCACHACRA	10,658
	<b>TOTAL RED ISLAY</b>	
<b>TOTAL DISA AREQUIPA</b>		<b>958,666</b>



**DELIMITACION GEOGRAFICA Y ASIGNACION POBLACIONAL  
DIRECCION DE SALUD AREQUIPA**

Dirección de Salud	AMBITO GEOGRAFICO DE LA DIRECCION DE SALUD			Población Asignada
	Departamento	Provincia	Distrito	
AREQUIPA	AREQUIPA	CARAVELI	CHALA	958666
			CHAPARRA	
			HUANUHUANU	
			JAQUI	
			LOMAS	
			QUICACHA	
			YAUCA	
		CASTILLA	ANDAGUA	
			APLAO	
			AYO	
			CHACHAS	
			CHILCAYMARCA	
			HUANCARQUI	
			MACHAGUAY	
			ORCOPAMPA	
			PAMPACOLCA	
			TIPAN	
			UÑON	
			URACA	
		CAYLLOMA	VIRACO	
			ACHOMA	
			CABANAONDE	
			CALLALLI	
			CAYLLOMA	
			CHIVAY	
			COPORAQUE	
			HUAMBO	
			ICHUPAMPA	
			LARI	
			LLUTA	
			MACA	
			MADRIGAL	
			MAJES	
			SAN ANTONIO DE CHUCA	
			SIBAYO	
			TAPAY	
TISCO				
TUTI				
YANQUE				



**DELIMITACION GEOGRAFICA Y ASIGNACION POBLACIONAL  
DIRECCION DE SALUD AREQUIPA**

Dirección de Salud	AMBITO GEOGRAFICO DE LA DIRECCION DE SALUD			Población Asignada
	Departamento	Provincia	Distrito	
AREQUIPA	AREQUIPA	AREQUIPA	ALTO SELVA ALEGRE	958666
			AREQUIPA	
			CAYMA	
			CERRO COLORADO	
			CHARACATO	
			CHIGUATA	
			JACOBO HUNTER	
			JOSE LUIS BUSTAMANTE Y RIVERO	
			LA JOYA	
			MARIANO MELGAR	
			MIRAFLORES	
			MOLLEBAYA	
			PAUCARPATA	
			POCSI	
			POLOBAYA	
			QUEQUEÑA	
			SABANDIA	
			SACHACA	
			SAN JUAN DE SIGUAS	
			SANTA ISABEL DE SIGUAS	
			SANTA RITA DE SIGUAS	
		SOCABAYA		
		TIABAYA		
		UCHUMAYO		
		VITOR		
		YANAHUARA		
		YARABAMBA		
		YURA		
		CAMANA	CAMANA	
			JOSE MARIA QUIMPER	
			MARIANO NICOLAS VALCARCEL	
			MARISCAL CACERES	
			NICOLAS DE PIEROLA	
		CARAVELI	OCOÑA	
QUILCA				
SAMUEL PASTOR				
ACARI				
ATICO				
ATIQUIPA				
BELLA UNION				
CAHUACHO				
CARAVELI				



**DELIMITACION GEOGRAFICA Y ASIGNACION POBLACIONAL  
DIRECCION DE SALUD AREQUIPA**

Dirección de Salud	AMBITO GEOGRAFICO DE LA DIRECCION DE SALUD			Población Asignada
	Departamento	Provincia	Distrito	
AREQUIPA	AREQUIPA	CONDESUYOS	ANDARAY	958666
			CAYARANI	
			CHICHAS	
			CHUQUIBAMBA	
			IRAY	
			RIO GRANDE	
			SALAMANCA	
			YANAQUIHUA	
		ISLAY	COCACHACRA	
			DEAN VALDIVIA	
			ISLAY	
			MEJIA	
			MOLLENDO	
		LA UNION	PUNTA DE BOMBON	
			ALCA	
			CHARCANA	
			COTAHUASI	
			HUAYNACOTAS	
			PAMPAMARCA	
			PUYCA	
			QUECHUALLA	
			SAYLA	
			TAURIA	
			TOMEPAMPA	
		TORO		



**DELIMITACION GEOGRAFICA Y ASIGNACION POBLACIONAL  
DE LAS DIRECCIONES DE REDES DE SALUD  
DIRECCION DE SALUD AREQUIPA**

DIRECCION DE REDES	AMBITO GEOGRAFICO DE LA DIRECCION DE RED		Población Asignada
	Provincia	Distrito	
CAMANA CARAVELLI	CAMANA	JOSE MARIA QUIMPER	73372
		MARIANO NICOLAS VALCARCEL	
		MARISCAL CACERES	
		NICOLAS DE PIEROLA	
		OCOÑA	
		QUILCA	
		SAMUEL PASTOR	
	CARAVELI	ACARI	
		ATICO	
		ATIQUIPA	
		BELLA UNION	
		CAHUACHO	
		CARAVELI	
		CHALA	
		CHAPARRA	
		HUANUHUANO	
		JAQUI	
		LOMAS	
		QUICACHA	
	YAUCA		
CONDESUYOS	RIO GRANDE		
CASTILLA CONDESUYOS LA UNION	CASTILLA	ANDAGUA	62142
		APLAO	
		AYO	
		CHACHAS	
		CHILCAYMARCA	
		HUANCARQUI	
		MACHAGUAY	
		ORCOPAMPA	
		PAMPACOLCA	
		TIPAN	
		UÑON	
		URACA	
		VIRACO	
	CONDESUYOS	ANDARAY	
		CHICHAS	
		CHUQUIBAMBA	
		IRAY	
		SALAMANCA	
		YANAQUIHUA	





**DELIMITACION GEOGRAFICA Y ASIGNACION POBLACIONAL  
DE LAS DIRECCIONES DE REDES DE SALUD  
DIRECCION DE SALUD AREQUIPA**

DIRECCION DE REDES	AMBITO GEOGRAFICO DE LA DIRECCION DE RED		Población Asignada
	Provincia	Distrito	
CASTILLA CONDESUYOS LA UNION	LA UNION	ALCA	62142
		CHARCANA	
		COTAHUASI	
		HUAYNACOTAS	
		PAMPAMARCA	
		PUYCA	
		QUECHUALLA	
		SAYLA	
		TAURIA	
		TOMEPAMPA	
		TORO	
AREQUIPA NORTE CAYLLOMA	AREQUIPA	CAYMA	245264
		CERRO COLORADO	
		SACHACA	
		SAN JUAN DE SIGUAS	
		SANTA ISABEL DE SIGUAS	
		YANAHUARA	
		YARABAMBA	
		YURA	
	CASTILLA	CHACHAS	
	CAYLLOMA	ACHOMA	
		CABANA CONDE	
		CALLALLI	
		CAYLLOMA	
		CHIVAY	
		COPORAQUE	
		HUAMBO	
		ICHUPAMPA	
		LARI	
		LLUTA	
		MACA	
		MADRIGAL	
		MAJES	
		SAN ANTONIO DE CHUCA	
		SIBAYO	
		TAPAY	
		TISCO	
		TUTI	
		YANQUE	
	CONDESUYOS	CAYARANI	



**DELIMITACION GEOGRAFICA Y ASIGNACION POBLACIONAL  
DE LAS DIRECCIONES DE REDES DE SALUD  
DIRECCION DE SALUD AREQUIPA**

DIRECCION DE REDES	AMBITO GEOGRAFICO DE LA DIRECCION DE RED		Población Asignada
	Provincia	Distrito	
AREQUIPA ESTE	AREQUIPA	ALTO SELVA ALEGRE	287118
		CHIGUATA	
		MARIANO MELGAR	
		MIRAFLORES	
		PAUCARPATA	
AREQUIPA SUR	AREQUIPA	CHARACATO	239739
		CHIGUATA	
		JACOBO HUNTER	
		JOSE LUIS BUSTAMANTE Y RIVERO	
		LA JOYA	
		MOLLEBAYA	
		POCSI	
		POLOBAYA	
		QUEQUEÑA	
		SABANDIA	
		SANTA RITA DE SIGUAS	
		SOCABAYA	
		TIABAYA	
		UCHUMAYO	
		VITOR	
ISLAY	ISLAY	YARABAMBA	51031
		COCHACACRA	
		DEAN VALDIVIA	
		ISLAY	
		MEJIA	
MOLLENDO			
PUNTA DE BOMBON			



**DELIMITACION GEOGRAFICA Y ASIGNACION POBLACIONAL  
DE LAS MICRORREDES DE SALUD  
DIRECCION DE SALUD AREQUIPA**

DIRECCION DE REDES	MICRORRED		AMBITO GEOGRAFICO DE LA MICRORRED		Población Asignada de la Microrred
	Nº	NOMBRE	Provincia	Distrito	
CAMANA CARAVELLI	1	SAN JOSE	CAMANA	JOSE MARIA QUILPER	9193
				MARISCAL CACERES	
	2	LA PAMPA	CAMANA	QUILCA	14149
				SAMUEL PASTOR	
	3	SAN GREGORIO	CAMANA	NICOLAS DE PIEROLA	6087
	4	OCOÑA	CAMANA	MARIANO NICOLAS VALCARCEL	5616
				OCOÑA	
	5	IQUIPI	CAMANA	MARIANO NICOLAS VALCARCEL	7896
			CONDESUYOS	RIO GRANDE	
	6	CARAVELI	CARAVELI	ATICO	8802
				CAHUACHO	
				CARAVELI	
	7	CHALA	CARAVELI	ATIQUIPA	9938
				CHALA	
CHAPARRA					
HUANUHUANU					
8	ACARI	CARAVELI	QUICACHA	11691	
			ACARI		
			BELLA UNION		
			JAQUI		
			LOMAS		
CASTILLA CONDESUYOS LA UNION	1	HUANCARQUT	CASTILLA	APLAO	6832
				HUANCARQUT	
	2	PAMAPACOLCA	CASTILLA	PAMPACOLCA	3946
	3	ANDAGUA	CASTILLA	ANDAGUA	10453
				AYO	
				CHACHAS	
				CHILCAYMARCA	
	4	VIRACO	CASTILLA	ORCOPAMPA	4669
				MACHAGUAY	
				TIPAN	
	5	CORIRE	CASTILLA	URON	7377
				VIRACO	
				URACA	
6	CHUQUIBAMBA	CONDESUYOS	ANDARAY	11832	
			CHICHAS		
			CHUQUIBAMBA		
			IRAY		
			SALAMANCA		
YANAQUIHUA					



**DELIMITACION GEOGRAFICA Y ASIGNACION POBLACIONAL  
DE LAS MICRORREDES DE SALUD  
DIRECCION DE SALUD AREQUIPA**

DIRECCION DE REDES	MICRORRED		AMBITO GEOGRAFICO DE LA MICRORRED		Población Asignada de la Microrred
	N°	NOMBRE	Provincia	Distrito	
CASTILLA CONDESUYOS LA UNION	7	COTAHUASI	LA UNION	CHARCANA	9093
				COTAHUASI	
				PAMPAMARCA	
				QUECHUALLA	
				SAYLA	
				TAURIA	
				TOMEPAMPA	
	8	ALCA	LA UNION	ALCA	7940
				HUAYNACOTAS	
				PUYCA	
AREQUIPA NORTE CAYLLOMA	1	CHIVAY	CAYLLOMA	ACHOMA	12582
				CHIVAY	
				COPORAQUE	
				ICHUPAMPA	
				LARI	
				MACA	
				MADRIGAL	
				YANQUE	
	2	CALLALLI	CAYLLOMA	CALLALLI	10631
				SIBAYO	
				TISCO	
				TUTI	
	3	CABANA CONDE	CAYLLOMA	CABANA CONDE	5764
				HUAMBO	
				TAPAY	
	4	CAYLLOMA	CASTILLA	CHACHAS	7119
			CAYLLOMA	CAYLLOMA	
			CONDESUYOS	CAYARANI	
	5	FRANCISCO BOLOGNESI	AREQUIPA	CAYMA	37015
	6	BUENOS AIRES DE CAYMA	AREQUIPA	CAYMA	28927
	7	MARISCAL CASTILLA	AREQUIPA	CERRO COLORADO	45565
	8	MARITZA CAMPOS DIAZ	AREQUIPA	CERRO COLORADO	29198
9	YANAHUARA	AREQUIPA	SACHACA	35806	
			YANAHUARA		
10	CIUDAD DE DIOS	AREQUIPA	YARABAMBA	18497	
			YURA		
			LLUTA		
11	EL PEDREGAL	AREQUIPA	SAN JUAN DE SIGUAS	14160	
			SANTA ISABEL DE SIGUAS		
		CAYLLOMA	LLUTA		
			MAJES		



**DELIMITACION GEOGRAFICA Y ASIGNACION POBLACIONAL  
DE LAS MICRORREDES DE SALUD  
DIRECCION DE SALUD AREQUIPA**

DIRECCION DE REDES	MICRORRED		AMBITO GEOGRAFICO DE LA MICRORRED		Población Asignada de la Microrred
	Nº	NOMBRE	Provincia	Distrito	
AREQUIPA ESTE	1	ALTO SELVA ALEGRE	AREQUIPA	ALTO SELVA ALEGRE	51154
	2	MARIANO MELGAR	AREQUIPA	MARIANO MELGAR	33968
	3	GRLMO. SAN MARTIN	AREQUIPA	MARIANO MELGAR	18293
	4	EDIFICADORES MISTI	AREQUIPA	MIRAFLORES	49127
	5	15 DE AGOSTO	AREQUIPA	PAUCARPATA	51963
	6	AMPLIACION PAUCARPATA	AREQUIPA	PAUCARPATA	47657
	7	CIUDAD BLANCA	AREQUIPA	PAUCARPATA	30609
	8	CHIGUATA	AREQUIPA	CHIGUATA	4347
AREQUIPA SUR	1	CHARACATO	AREQUIPA	CHARACATO	11818
				MOLLEBAYA	
				POCSI	
				POLOBAYA	
				QUEQUEÑA	
				SABANDIA	
	2	HUNTER	AREQUIPA	CHIGUATA	50209
				JACOBO HUNTER	
	3	VICTOR RAUL HINOJOZA	AREQUIPA	JOSE LUIS BUSTAMANTE Y RIVERO	86196
	4	TIABAYA	AREQUIPA	TIABAYA	26176
				UCHUMAYO	
	5	SAN MARTIN DE SOCABAYA	AREQUIPA	SOCABAYA	38435
	6	LA JOYA	AREQUIPA	LA JOYA	11264
7	SAN ISIDRO	AREQUIPA	LA JOYA	6439	
8	VITOR	AREQUIPA	SANTA RITA DE SIGUAS	9202	
			VITOR		
ISLAY	1	ALTO INCLAN	ISLAY	ISLAY	30246
				MEJIA	
				MOLLENDO	
	2	LA PUNTA	ISLAY	DEAN VALDMIA	10127
				PUNTA DE BOMBON	
	3	COCACHACRA	ISLAY	COCACHACRA	10658



**RELACION DE DIRECCIONES DE REDES , MICRORREDES  
DIRECCION DE SALUD AYACUCHO**

DIRECCION DE REDES	MICRORREDES DE LA DIRECCION DE RED			POBLACION SIGNADA
RED HUAMANGA	1	MICRORRED	CHONTACA	12,413
	2	MICRORRED	PUTACCA	12,567
	3	MICRORRED	VINCHOS	18,859
	4	MICRORRED	MUYURINA	13,137
	5	MICRORRED	SAN JUAN BAUTISTA	32,112
	6	MICRORRED	NAZARENAS	49,492
	7	MICRORRED	CARMEN ALTO	19,179
	8	MICRORRED	SANTA ELENA	18,699
	9	MICRORRED	BELÉN	33,853
<b>TOTAL RED HUAMANGA</b>				<b>210,311</b>
RED AYACUCHO NORTE	1	MICRORRED	HUANTA	35,773
	2	MICRORRED	SAN JOSE DE SECCE	10,127
	3	MICRORRED	AYNA	19,976
	4	MICRORRED	ANCO	17,828
	5	MICRORRED	SIVA	21,760
	6	MICRORRED	SAN MIGUEL	16,640
	7	MICRORRED	TAMBO	13,868
	8	MICRORRED	SACHARACCAY	9,026
<b>TOTAL RED AYACUCHO NORTE</b>				<b>144,998</b>
RED AYACUCHO SUR	1	MICRORRED	PUQUIO	22,163
	2	MICRORRED	ANDAMARCA	11,463
	3	MICRORRED	LUCANAS	10,138
	4	MICRORRED	LARAMATE	16,390
	5	MICRORRED	SUCRE	12,566
	6	MICRORRED	CORACORA	15,642
	7	MICRORRED	CHUMPI	10,172
	8	MICRORRED	PAUSA	10,726
<b>TOTAL RED AYACUCHO SUR</b>				<b>109,260</b>
RED AYACUCHO CENTRO	1	MICRORRED	VILCASHUAMÁN	71,247
	2	MICRORRED	FAJARDO	15,993
	3	MICRORRED	CANGALLO	15,705
	4	MICRORRED	POMABAMBA	14,251
	5	MICRORRED	HUANCASANCOS	11,049
<b>TOTAL RED AYACUCHO CENTRO</b>				<b>128,245</b>
<b>TOTAL DISA AYACUCHO</b>				<b>592,814</b>



**DELIMITACION GEOGRAFICA Y ASIGNACION POBLACIONAL  
DIRECCION DE SALUD AYACUCHO**

Dirección de Salud	AMBITO GEOGRAFICO DE LA DIRECCION DE SALUD			Población Asignada
	Departamento	Provincia	Distrito	
AYACUCHO	AYACUCHO	CANGALLO	CANGALLO	592814
			CHUSCHI	
			LOS MOROCHUCOS	
			MARIA PARADO DE BELLIDO	
			PARAS	
			TOTOS	
		HUAMANGA	ACOCRO	
			ACOS VINCHOS	
			AYACUCHO	
			CARMEN ALTO	
			CHIARA	
			JESUS NAZARENO	
			OCROS	
			PACAYCASA	
			QUINUA	
			SAN JOSE DE TICLLAS	
			SAN JUAN BAUTISTA	
			SANTIAGO DE PISCHA	
			SOCOS	
			TAMBILLO	
		HUANCA SANCOS	VINCHOS	
			CARAPO	
			SACSAMARCA	
			SANCOS	
		HUANTA	SANTIAGO DE LUCANAMARCA	
			AYAHUANCO	
			HUAMANGUILLA	
			HUANTA	
			IGUAIN	
			LLOCHEGUA	
			LURICOCHA	
			SANTILLANA	
			SIVIA	
		LA MAR	ANCO	
AYNA				
CHUNGUI				
SAN MIGUEL				
SANTA ROSA				
TAMBO				



**DELIMITACION GEOGRAFICA Y ASIGNACION POBLACIONAL  
DIRECCION DE SALUD AYACUCHO**

Dirección de Salud	AMBITO GEOGRAFICO DE LA DIRECCION DE SALUD			Población Asignada
	Departamento	Provincia	Distrito	
AYACUCHO	AYACUCHO	SUCRE	BELEN	592814
			CHALCOS	
			CHILCAYOC	
			MORCOLLA	
			PAICO	
			QUEROBAMBA	
			SAN PEDRO DE LARCAY	
			SAN SALVADOR DE QUIJE	
			SANTIAGO DE PAUCARAY	
			SORAS	
		VICTOR FAJARDO	ALCAMENCA	
			APONGO	
			ASQUIPATA	
			CANARIA	
			CAYARA	
			COLCA	
			HUAMANQUIQUIA	
			HUANCAPI	
			HUANCARAYLLA	
			HUAYA	
		VILCAS HUAMAN	SARHUA	
			VILCANCHOS	
			ACCOMARCA	
			CARHUANCA	
			CONCEPCION	
			HUAMBALPA	
			INDEPENDENCIA	
			SAURAMA	
VILCAS HUAMAN				
VISCHONGO				





**DELIMITACION GEOGRAFICA Y ASIGNACION POBLACIONAL  
DE LAS DIRECCIONES DE REDES DE SALUD  
DIRECCION DE SALUD AYACUCHO**

DIRECCION DE REDES	AMBITO GEOGRAFICO DE LA DIRECCION DE RED		Población Asignada
	Provincia	Distrito	
AYACUCHO SUR	LUCANAS	LLAUTA	109260
		LUCANAS	
		OCAÑA	
		OTOCA	
		PUQUIO	
		SAISA	
		SAN CRISTOBAL	
		SAN JUAN	
		SAN PEDRO	
		SAN PEDRO DE PALCO	
		SANCOS	
		SANTA ANA DE HUAYCAHUACHO	
		SANTA LUCIA	
	PARINACOCCHAS	CHUMPI	
		CORACORA	
		CORONEL CASTAÑEDA	
		PACAPAUZA	
		PULLO	
		PUYUSCA	
		SAN FRANCISCO DE RAVACAYCO	
	PAUCAR DEL SARA SARA	UPAHUACHO	
		COLTA	
		CORCULLA	
		LAMPA	
		MARCABAMBA	
		OYOLO	
		PARARCA	
		PAUSA	
		SAN JAVIER DE ALPABAMBA	
		SAN JOSE DE USHUA	
	SUCRE	SARA SARA	
		BELEN	
		CHALCOS	
		CHILCAYOC	
		MORCOLLA	
		PAICO	
QUEROBAMBA			
SAN PEDRO DE LARCAY			
SAN SALVADOR DE QUIJE			
SANTIAGO DE PAUCARAY			
SORAS			



**DELIMITACION GEOGRAFICA Y ASIGNACION POBLACIONAL  
DE LAS DIRECCIONES DE REDES DE SALUD  
DIRECCION DE SALUD AYACUCHO**

DIRECCION DE REDES	AMBITO GEOGRAFICO DE LA DIRECCION DE RED		Población Asignada
	Provincia	Distrito	
HUAMANGA	CANGALLO	CHUSCHI	210311
		PARAS	
		TOTOS	
	HUAMANGA	ACOCRO	
		ACOS VINCHOS	
		AYACUCHO	
		CARMEN ALTO	
		CHIARA	
		JESUS NAZARENO	
		OCROS	
		PACAYCASA	
		QUINUA	
		SAN JOSE DE TICLLAS	
		SAN JUAN BAUTISTA	
		SANTIAGO DE PISCHA	
		SOCOS	
	TAMBILLO		
VINCHOS			
VICTOR FAJARDO	VILCANCHOS		
AYACUCHO NORTE	HUANTA	AYAHUANCO	144998
		HUAMANGUILLA	
		HUANTA	
		IGUAIN	
		LLOCHEGUA	
		LURICOCHA	
		SANTILLANA	
	SIVA		
	LA MAR	ANCO	
		AYNA	
		CHUNGUI	
		SAN MIGUEL	
		SANTA ROSA	
		TAMBO	
AYACUCHO SUR	LUCANAS	AUCARA	109260
		CABANA	
		CARMEN SALCEDO	
		CHAVIÑA	
		CHIPAO	
		HUAC-HUAS	
		LARAMATE	
LEONCIO PRADO			



**DELIMITACION GEOGRAFICA Y ASIGNACION POBLACIONAL  
DE LAS DIRECCIONES DE REDES DE SALUD  
DIRECCION DE SALUD AYACUCHO**

DIRECCION DE REDES	AMBITO GEOGRAFICO DE LA DIRECCION DE RED		Población Asignada
	Provincia	Distrito	
AYACUCHO CENTRO	CANGALLO	CANGALLO	128245
		CHUSCHI	
		LOS MOROCHUCOS	
		MARIA PARADO DE BELLIDO	
	HUAMANGA	CHIARA	
	HUANCA SANCOS	CARAPO	
		SACSAMARCA	
		SANCOS	
		SANTIAGO DE LUCANAMARCA	
	VICTOR FAJARDO	ALCAMENCA	
		APONGO	
		ASQUIPATA	
		CANARIA	
		CAYARA	
		COLCA	
		HUAMANQUIQUIA	
		HUANCAPI	
		HUANCARAYLLA	
		HUAYA	
		SARHUA	
	VILCAS HUAMAN	ACCOMARCA	
		CARHUANCA	
		CONCEPCION	
		HUAMBALPA	
		INDEPENDENCIA	
		SAURAMA	
		VILCAS HUAMAN	
		VISCHONGO	



**DELIMITACION GEOGRAFICA Y ASIGNACION POBLACIONAL  
DE LAS MICRORREDES DE SALUD  
DIRECCION DE SALUD AYACUCHO**

DIRECCION DE REDES	MICRORRED		AMBITO GEOGRAFICO DE LA MICRORRED		Población Asignada de la Microrred				
	N°	NOMBRE	Provincia	Distrito					
HUAMANGA	1	CHONTACA	HUAMANGA	ACOCRO OCROS	12413				
	2	PUTACCA	CANGALLO	CHUSCHI TOTOS	12567				
			HUAMANGA	VINCHOS					
			VICTOR FAJARDO	VILCANCHOS					
	3	VINCHOS	CANGALLO	PARAS	18859				
			HUAMANGA	SAN JOSE DE TICLLAS VINCHOS					
			VICTOR FAJARDO	VILCANCHOS					
	4	MUYURINA	HUAMANGA	ACOS VINCHOS PACAYCASA QUINUA SAN JOSE DE TICLLAS SANTIAGO DE PISCHA TAMBILLO	13137				
				5		SAN JUAN BAUTISTA	HUAMANGA	SAN JUAN BAUTISTA	32112
				6		NAZARENAS	HUAMANGA	AYACUCHO JESUS NAZARENO SOCOS	49492
								7	
				8		SANTA ELENA	HUAMANGA	AYACUCHO TAMBILLO	18699
	9	BELÉN	HUAMANGA	AYACUCHO SAN JOSE DE TICLLAS SANTIAGO DE PISCHA SOCOS	33853				
				1		HUANTA	HUANTA	AYAHUANCO HUAMANGUILLA HUANTA IGUAIN LURICOCHA	35773
2	SAN JOSE DE SECCO	HUANTA	AYAHUANCO HUANTA SANTILLANA		10127				
			3					AYNA	
4	ANCO	LA MAR	ANCO SAN MIGUEL		17828				
5	SIVIA	HUANTA	LLOCHEGUA SIVIA		21760				
6	SAN MIGUEL	LA MAR	SAN MIGUEL	16640					
7	TAMBO	HUANTA	HUANTA	13868					
		LA MAR	TAMBO						
8	SACHARACCAY	LA MAR	ANCO CHUNGUI	9026					



**DELIMITACION GEOGRAFICA Y ASIGNACION POBLACIONAL  
DE LAS MICRORREDES DE SALUD  
DIRECCION DE SALUD AYACUCHO**

DIRECCION DE REDES	MICRORRED		AMBITO GEOGRAFICO DE LA MICRORRED		Población Asignada de la Microrred
	N°	NOMBRE	Provincia	Distrito	
AYACUCHO SUR	1	PUQUIO	LUCANAS	PUQUIO	22163
				SAN PEDRO	
				SANCOS	
			PARINACOCHAS	CORACORA	
			PAUCAR DEL SARA SARA	CORONEL CASTAÑEDA	
	2	ANDAMARCA	LUCANAS	AUCARA	11463
				CABANA	
				CARMEN SALCEDO	
				CHIPAO	
	3	LUCANAS	LUCANAS	SANTA ANA DE HUAYCAHUACHO	10138
				LEONCIO PRADO	
				LUCANAS	
				SAISA	
				SAN CRISTOBAL	
	4	LARAMATE	LUCANAS	SAN JUAN	16390
				SANTA LUCIA	
				HUAC-HUAS	
				LARAMATE	
				LLAUTA	
	5	SUCRE	SUCRE	OCAÑA	12566
				OTOCA	
				SAN PEDRO DE PALCO	
				BELEN	
				CHALCOS	
				CHILCAYOC	
				MORCOLLA	
				PAICO	
				QUEROBAMBA	
SAN PEDRO DE LARCAY					
SAN SALVADOR DE QUIJE					
6	CORACORA	LUCANAS	SANTIAGO DE PAUCARAY	15842	
			SORAS		
		PARINACOCHAS	CHAVIÑA		
			SANCOS		
			CORACORA		
7	CHUMPI	PARINACOCHAS	PACAPUSA	10172	
			SAN FRANCISCO DE RAVACAYCO		
		PAUCAR DEL SARA SARA	UPAHUACHO		
			CHUMPI		
8	PAUSA	PAUCAR DEL SARA SARA	PULLO	10726	
			PUYUSCA		
			LAMPA		
			COLTA		
			CORCULLA		
			LAMPA		
			MARCABAMBA		
			OYOLO		
			PARARCA		
			PAUSA		
SAN JAVIER DE ALPABAMBA					
SAN JOSE DE USHUA					
SARA SARA					



**DELIMITACION GEOGRAFICA Y ASIGNACION POBLACIONAL  
DE LAS MICRORREDES DE SALUD  
DIRECCION DE SALUD AYACUCHO**

DIRECCION DE REDES	MICRORRED		AMBITO GEOGRAFICO DE LA MICRORRED		Población Asignada de la Microrred
	N°	NOMBRE	Provincia	Distrito	
AYACUCHO CENTRO	1	VILCASHUAMÁN	CANGALLO	CANGALLO	71247
			HUAMANGA	CHIARA	
			VILCAS HUAMAN	ACCOMARCA	
				CARHUANCA	
				CONCEPCION	
				HUAMBALPA	
				INDEPENDENCIA	
				SAURAMA	
				VILCAS HUAMAN	
				VISCHONGO	
	2	FAJARDO	VICTOR FAJARDO	APONGO	15993
				ASQUIPATA	
				CANARIA	
				CAYARA	
				COLCA	
				HUAMANQUIQUIA	
				HUANCAPI	
	3	CANGALLO	CANGALLO	CANGALLO	15705
				LOS MOROCHUCOS	
			VICTOR FAJARDO	ALCAMENCA	
			VILCAS HUAMAN	COLCA	
	4	POMABAMBA	CANGALLO	CHUSCHI	14251
				MARIA PARADO DE BELLIDO	
			VICTOR FAJARDO	ALCAMENCA	
				HUAMANQUIQUIA	
				SARHUA	
	5	HUANCASANCOS	HUANCA SANCOS	CARAPO	11049
SACSAMARCA					
SANCOS					
SANTIAGO DE LUCANAMARCA					



**RELACION DE DIRECCIONES DE REDES , MICRORREDES  
DIRECCION DE SALUD BAGUA**

DIRECCION DE REDES	MICRORREDES DE LA DIRECCION DE REDES	POBLACION (SIGUO)
RED BAGUA	1 MICRORRED LONYA GRANDE	10,146
	2 MICRORRED CUMBA	16,400
	3 MICRORRED BAGUA GRANDE	56,825
	4 MICRORRED CAJARURO	9,848
	5 MICRORRED NARANJITOS	14,282
	6 MICRORRED ALTO AMAZONAS	7,856
	7 MICRORRED JAMALCA	8,649
	8 MICRORRED EL MILAGRO	7,570
	9 MICRORRED COPALLIN	10,112
	10 MICRORRED LA PECA	15,281
	11 MICRORRED ARAMANGO	19,123
	12 MICRORRED CHIRIACO	10,359
	13 MICRORRED IMAZA	17,842
	14 MICRORRED NIEVA	22,689
	15 MICRORRED CENEPA	9,626
	16 MICRORRED GALILEA	9,561
POBLACION ASIGNADA AL HOSPITAL DE LA RED		24,070
<b>TOTAL RED BAGUA</b>		<b>270,239</b>
<b>TOTAL DISA BAGUA</b>		<b>270,239</b>



**DELIMITACION GEOGRAFICA Y ASIGNACION POBLACIONAL  
DE LAS MICRORREDES DE SALUD  
DIRECCION DE SALUD BAGUA**

DIRECCION DE REDES	MICRORRED		AMBITO GEOGRAFICO DE LA MICRORRED		Población Asignada de la Microrred
	Nº	NOMBRE	Provincia	Distrito	
BAGUA	1	LONYA GRANDE	UTCUBAMBA	LONYA GRANDE	10146
	2	CUMBA	UTCUBAMBA	CUMBA	16400
				LONYA GRANDE	
				YAMON	
	3	BAGUA GRANDE	UTCUBAMBA	BAGUA GRANDE	56825
	4	CAJARURO	UTCUBAMBA	CAJARURO	9848
	5	NARANJITOS	UTCUBAMBA	CAJARURO	14282
				JAMALCA	
	6	ALTO AMAZONAS	UTCUBAMBA	CAJARURO	7856
	7	JAMALCA	UTCUBAMBA	JAMALCA	8649
	8	EL MILAGRO	UTCUBAMBA	EL MILAGRO	7570
	9	COPALLIN	BAGUA	COPALLIN	10112
	10	LA PECA	BAGUA	EL PARCO	15281
				LA PECA	
	11	ARAMANGO	BAGUA	ARAMANGO	19123
	12	CHIRIACO	BAGUA	IMAZA	10359
13	IMAZA	BAGUA	IMAZA	17842	
14	NIEVA	CONDORCANQUI	NIEVA	22689	
15	CENEPA	CONDORCANQUI	EL CENEPA	9626	
16	GALILEA	CONDORCANQUI	RIO SANTIAGO	9561	





**RELACION DE DIRECCIONES DE REDES , MICRORREDES  
DIRECCION DE SALUD CAJAMARCA I**

DIRECCION DE REDES	MICRORREDES DE LA DIRECCION DE REDES	POBLACION ASIGNADA
RED ALTO JEQUETEPEQUE	1 MICRORRED CHILETE	9,181
	2 MICRORRED CONTUMAZA	20,384
	3 MICRORRED TEMBLADERA	9,840
	4 MICRORRED SAN MIGUEL	27,377
	5 MICRORRED LLAPA	10,731
	6 MICRORRED LA FLORIDA	16,895
	7 MICRORRED SAN PABLO	26,028
	POBLACION ASIGNADA AL HOSPITAL DE LA RED	2,870
<b>TOTAL RED ALTO JEQUETEPEQUE</b>		<b>123,306</b>
RED CAJAMARCA	1 MICRORRED BAÑOS DEL INCA	49,367
	2 MICRORRED ENCAÑADA	15,435
	3 MICRORRED MAGNA VALLEJO	67,202
	4 MICRORRED JESUS	11,021
	5 MICRORRED HUAMBOCANCHA BAJA	36,337
	6 MICRORRED PACHACUTEC	71,249
	7 MICRORRED MAGDALENA	37,172
	<b>TOTAL RED CAJAMARCA</b>	
RED CRISNEJAS	1 MICRORRED SAN MARCOS	27,927
	2 MICRORRED JOSE SABOGAL	13,675
	3 MICRORRED ICHOCAN	18,131
	4 MICRORRED CAJABAMBA	29,960
	5 MICRORRED MALCAS	14,841
	6 MICRORRED LLUCHUBAMBA	10,374
	POBLACION ASIGNADA AL HOSPITAL DE LA RED	22,829
<b>TOTAL RED CRISNEJAS</b>		<b>137,737</b>
RED CELENDIN	1 MICRORRED CELENDIN	29,027
	2 MICRORRED SUCRE	21,496
	3 MICRORRED MIGUEL IGLESIAS	14,713
	4 MICRORRED CORTEGANA	8,977
	POBLACION ASIGNADA AL HOSPITAL DE LA RED	25,258
<b>TOTAL RED CELENDIN</b>		<b>99,471</b>
<b>TOTAL DISA CAJAMARCA I</b>		<b>648,297</b>



**DELIMITACION GEOGRAFICA Y ASIGNACION POBLACIONAL  
DIRECCION DE SALUD CAJAMARCA I**

Dirección de Salud	AMBITO GEOGRAFICO DE LA DIRECCION DE SALUD			Población Asignada	
	Departamento	Provincia	Distrito		
CAJAMARCA I	CAJAMARCA	CAJABAMBA	CACHACHI	648297	
			CAJABAMBA		
			CONDEBAMBA		
			SITACOCHA		
		CAJAMARCA	ASUNCION		
			CAJAMARCA		
			CHETILLA		
			COSPAN		
			ENCAÑADA		
			JESUS		
			LLACANORA		
			LOS BAÑOS DEL INCA		
			MAGDALENA		
			MATARA		
			NAMORA		
			SAN JUAN		
			CELENDIN		CELENDIN
					CHUMUCH
					CORTEGANA
		HUASMIN			
		JORGE CHAVEZ			
		JOSE GALVEZ			
		LA LIBERTAD DE PALLAN			
		MIGUEL IGLESIAS			
		OXAMARCA			
		SOROCHUCO			
		CONTUMAZA	SUCRE		
			UTCO		
			CHILETE		
			CONTUMAZA		
			CUPISNIQUE		
			GUZMANGO		
			SAN BENITO		
SANTA CRUZ DE TOLEDO					
TANTARICA					
YONAN					



**DELIMITACION GEOGRAFICA Y ASIGNACION POBLACIONAL  
DIRECCION DE SALUD CAJAMARCA I**

Dirección de Salud	AMBITO GEOGRAFICO DE LA DIRECCION DE SALUD			Población Asignada
	Departamento	Provincia	Distrito	
CAJAMARCA I	CAJAMARCA	SAN MARCOS	CHANCAY	
			EDUARDO VILLANUEVA	
			GREGORIO PITA	
			ICHOCAN	
			JOSE MANUEL QUIROZ	
			JOSE SABOGAL	
			PEDRO GALVEZ	
		SAN MIGUEL	BOLIVAR	
			CALQUIS	
			CATILLUC	
			EL PRADO	
			LA FLORIDA	
			LLAPA	
			NANCHOC	
			NIEPOS	
			SAN GREGORIO	
			SAN MIGUEL	
			SAN SILVESTRE DE COCHAN	
			TONGOD	
		SAN PABLO	UNION AGUA BLANCA	
			SAN BERNARDINO	
			SAN LUIS	
			SAN PABLO	
			TUMBADEN	



**DELIMITACION GEOGRAFICA Y ASIGNACION POBLACIONAL  
DE LAS DIRECCIONES DE REDES DE SALUD  
DIRECCION DE SALUD CAJAMARCA I**

DIRECCION DE REDES	AMBITO GEOGRAFICO DE LA DIRECCION DE RED		Población Asignada	
	Provincia	Distrito		
ALTO JEQUETEPEQUE	CONTUMAZA	CHILETE	123306	
		CONTUMAZA		
		CUPISNIQUE		
		GUZMANGO		
		SAN BENITO		
		SANTA CRUZ DE TOLEDO		
		TANTARICA		
		YONAN		
	SAN MIGUEL	BOLIVAR		
		CALQUIS		
		EL PRADO		
		LA FLORIDA		
		LLAPA		
		NANCHO		
		NIEPOS		
		SAN GREGORIO		
		SAN MIGUEL		
		SAN SILVESTRE DE COCHAN		
	SAN PABLO	UNION AGUA BLANCA		
		SAN BERNARDINO		
		SAN LUIS		
CAJAMARCA	CAJAMARCA	SAN PABLO	287783	
		TUMBADEN		
		ASUNCION		
		CAJAMARCA		
		CHETILLA		
		COSPAN		
		ENCAÑADA		
		JESUS		
		LLACANORA		
		LOS BAÑOS DEL INCA		
		MAGDALENA		
		MATARA		
		NAMORA		
	SAN JUAN			
	CONTUMAZA	CONTUMAZA		
	SAN MIGUEL	CATILLUC		
		SAN SILVESTRE DE COCHAN		
	SAN PABLO	TONGOD		
		SAN PABLO		
				TUMBADEN



**DELIMITACION GEOGRAFICA Y ASIGNACION POBLACIONAL  
DE LAS DIRECCIONES DE REDES DE SALUD  
DIRECCION DE SALUD CAJAMARCA I**

DIRECCION DE REDES	AMBITO GEOGRAFICO DE LA DIRECCION DE RED		Población Asignada
	Provincia	Distrito	
CRISNEJAS	CAJABAMBA	CACHACHI	137737
		CAJABAMBA	
		CONDEBAMBA	
		SITACOCHA	
	SAN MARCOS	CHANCAY	
		EDUARDO VILLANUEVA	
		GREGORIO PITA	
		ICHOCAN	
		JOSE MANUEL QUIROZ	
		JOSE SABOGAL	
		PEDRO GALVEZ	
CELENDIN	CELENDIN	CELENDIN	99471
		CHUMUCH	
		CORTEGANA	
		HUASMIN	
		JORGE CHAVEZ	
		JOSE GALVEZ	
		LA LIBERTAD DE PALLAN	
		MIGUEL IGLESIAS	
		OXAMARCA	
		SOROCHUCO	
		SUCRE	
		UTCO	



**DELIMITACION GEOGRAFICA Y ASIGNACION POBLACIONAL  
DE LAS MICRORREDES DE SALUD  
DIRECCION DE SALUD CAJAMARCA I**

DIRECCION DE REDES	MICRORRED		AMBITO GEOGRAFICO DE LA MICRORRED		Población Asignada de la Microrred								
	Nº	NOMBRE	Provincia	Distrito									
ALTO JEQUETEPEQUE	1	CHILETE	CONTUMAZA	CHILETE	9181								
				TANTARICA									
			SAN MIGUEL	EL PRADO									
				SAN MIGUEL									
				UNION AGUA BLANCA									
	SAN PABLO	SAN BERNARDINO											
	2	CONTUMAZA	CONTUMAZA	CONTUMAZA	20384								
				GUZMANGO									
				SAN BENITO									
				SANTA CRUZ DE TOLEDO									
	3	TEMLADERA	CONTUMAZA	CUPISNIQUE	9840								
				YONAN									
	4	SAN MIGEL	SAN MIGUEL	CALQUIS	27377								
				EL PRADO									
				SAN MIGUEL									
				UNION AGUA BLANCA									
	5	LLAPA	SAN MIGUEL	LLAPA	10731								
				SAN SILVESTRE DE COCHAN									
	6	LA FLORIDA	SAN MIGUEL	BOLIVAR	16895								
				LA FLORIDA									
				NANCHOC									
NIEPOS													
SAN GREGORIO													
7	SAN PABLO	SAN PABLO	SAN BERNARDINO	26028									
			SAN LUIS										
			SAN PABLO										
			TUMBADEN										
CAJAMARCA	1	BAÑOS DEL INCA	ENCAÑADA	49367									
			LLACANORA										
			LOS BAÑOS DEL INCA										
			MATARA										
	2	ENCAÑADA	CAJAMARCA	ENCAÑADA	15435								
				3		MAGNA VALLEJO	CAJAMARCA	CAJAMARCA	67202				
								4		JESUS	CAJAMARCA	JESUS	11021
												LLACANORA	



**DELIMITACION GEOGRAFICA Y ASIGNACION POBLACIONAL  
DE LAS MICRORREDES DE SALUD  
DIRECCION DE SALUD CAJAMARCA I**

DIRECCION DE REDES	MICRORRED		AMBITO GEOGRAFICO DE LA MICRORRED		Población Asignada de la Microrred
	Nº	NOMBRE	Provincia	Distrito	
CAJAMARCA	5	HUAMBOCANCHA BAJA	CAJAMARCA	CAJAMARCA	36337
			SAN MIGUEL	CATILLUC	
				SAN SILVESTRE DE COCHAN	
				TONGOD	
			SAN PABLO	SAN PABLO	
	TUMBADEN				
	6	PACHACUTEC	CAJAMARCA	CAJAMARCA	71249
	7	MAGDALENA	CAJAMARCA	ASUNCION	37172
				COSPAN	
				MAGDALENA	
SAN JUAN					
		CONTUMAZA	CONTUMAZA		
CRISNEJAS	1	SAN MARCOS	SAN MARCOS	GREGORIO PITA PEDRO GALVEZ	27927
	2	JOSE SABOGAL	SAN MARCOS	JOSE SABOGAL	13675
	3	IHCOCAN	SAN MARCOS	CHANCAY	18131
				EDUARDO VILLANUEVA	
				IHCOCAN	
				JOSE MANUEL QUIROZ	
	4	CAJABAMBA	CAJABAMBA	CACHACHI	29960
				CAJABAMBA	
				CONDEBAMBA	
	5	MALCAS	CAJABAMBA	CACHACHI	14841
CAJABAMBA					
CONDEBAMBA					
6	LLUCHUBAMBA	CAJABAMBA	SITACOCOA	10374	
CELENDIN	1	CELENDIN	CELENDIN	CELENDIN	29027
				HUASMIN	
				SOROCHUCO	
				UTCO	
	2	SUCRE	CELENDIN	JORGE CHAVEZ	21496
				JOSE GALVEZ	
				OXAMARCA	
				SUCRE	
	3	MIGUEL IGLESIAS	CELENDIN	CHUMUCH	14713
				LA LIBERTAD DE PALLAN	
			MIGUEL IGLESIAS		
4	CORTEGANA	CELENDIN	CORTEGANA	8977	



**RELACION DE DIRECCIONES DE REDES , MICRORREDES  
DIRECCION DE SALUD CAJAMARCA II**

DIRECCION DE REDES	MICRORREDES	POBLACION DE REDES	POBLACION SIGNADA
RED ESTE	1 MICRORRED CHOTA		54,611
	2 MICRORRED CHALAMARCA		11,094
	3 MICRORRED TACABAMBA		32,857
	4 MICRORRED CONCHAN		12,742
	5 MICRORRED LAJAS		17,373
	6 MICRORRED HUALGAYOC		22,852
	7 MICRORRED BAMBAMARCA		36,021
	8 MICRORRED EL TAMBO		25,237
	9 MICRORRED PACCHA		19,967
<b>TOTAL RED ESTE</b>			<b>232,754</b>
RED OESTE	1 MICRORRED SANTA CRUZ		33,480
	2 MICRORRED CHANCAY BAÑOS		10,804
	3 MICRORRED HUAMBOS		26,527
	4 MICRORRED LA RAMADA DE LLAMA		15,048
	5 MICRORRED QUEROCOTO		11,604
<b>TOTAL RED OESTE</b>			<b>87,463</b>
<b>TOTAL DISA CAJAMARCA II</b>			<b>330,217</b>





**DELIMITACION GEOGRAFICA Y ASIGNACION POBLACIONAL  
DIRECCION DE SALUD CHOTA CAJAMARCA II**

Dirección de Salud	AMBITO GEOGRAFICO DE LA DIRECCION DE SALUD			Población Asignada
	Departamento	Provincia	Distrito	
CHOTA CAJAMARCA II	CAJAMARCA	CHOTA	ANGUIA	330217
			CHADIN	
			CHALAMARCA	
			CHIGUIRIP	
			CHIMBAN	
			CHOROPAMPA	
			CHOTA	
			COCHABAMBA	
			CONCHAN	
			HUAMBOS	
			LAJAS	
			LLAMA	
			MIRACOSTA	
			PACCHA	
			PION	
			QUEROCOTO	
			SAN JUAN DE LICUPIS	
			TACABAMBA	
		TOCMOCHE		
		HUALGAYOC	BAMBAMARCA	
			CHUGUR	
			HUALGAYOC	
		SANTA CRUZ	ANDABAMBA	
			CATACHE	
			CHANCAYBAÑOS	
			LA ESPERANZA	
			NINABAMBA	
			PULAN	
			SANTA CRUZ	
			SAUCEPAMPA	
			SEXI	
			UTICYACU	
			YAUYUCAN	



**DELIMITACION GEOGRAFICA Y ASIGNACION POBLACIONAL  
DE LAS DIRECCIONES DE REDES DE SALUD  
DIRECCION DE SALUD CHOTA CAJAMARCA II**

DIRECCION DE REDES	AMBITO GEOGRAFICO DE LA DIRECCION DE RED		Población Asignada
	Provincia	Distrito	
ESTE	CHOTA	ANGUA	232754
		CHADIN	
		CHALAMARCA	
		CHIGUIRIP	
		CHIMBAN	
		CHOROPAMPA	
		CHOTA	
		CONCHAN	
		LAJAS	
		PACCHA	
		PION	
		TACABAMBA	
		HUALGAYOC	
	CHUGUR		
HUALGAYOC			
OESTE	CHOTA	COCHABAMBA	97463
		HUAMBOS	
		LLAMA	
		MIRACOSTA	
		QUEROCOTO	
		SAN JUAN DE LICUPIS	
		TOCMOCHE	
	SANTA CRUZ	ANDABAMBA	
		CATACHE	
		CHANCAYBAÑOS	
		LA ESPERANZA	
		NINABAMBA	
		PULAN	
		SANTA CRUZ	
		SAUCEPAMPA	
		SEXI	
		UTICYACU	
YAUUYUCAN			



**DELIMITACION GEOGRAFICA Y ASIGNACION POBLACIONAL  
DE LAS MICRORREDES DE SALUD  
DIRECCION DE SALUD CHOTA CAJAMARCA II**

DIRECCION DE REDES	MICRORRED		AMBITO GEOGRAFICO DE LA MICRORRED		Población Asignada de la Microrred
	Nº	NOMBRE	Provincia	Distrito	
ESTE	1	CHOTA	CHOTA	CHOTA	54611
	2	CHALAMARCA	CHOTA	CHALAMARCA	11094
	3	TACABAMBA	CHOTA	ANGUTA	32857
				CHIMBAN	
				PION	
				TACABAMBA	
	4	CONCHAN	CHOTA	CHIGUIRIP	12742
				CONCHAN	
	5	LAJAS	CHOTA	LAJAS	17373
6	HUALGAYOC	HUALGAYOC	CHUGUR	22852	
			HUALGAYOC		
7	BAMBAMARCA	HUALGAYOC	BAMBAMARCA	36021	
8	EL TAMBO	HUALGAYOC	BAMBAMARCA	25237	
9	PACCHA	CHOTA	CHADIN	19967	
			CHOROPAMPA		
			PACCHA		
OESTE	1	SANTA CRUZ	SANTA CRUZ	ANDABAMBA	33480
				CATACHE	
				NINABAMBA	
				PULAN	
				SANTA CRUZ	
				SAUCEPAMPA	
				YALUYUCAN	
	2	CHANCAY BAÑOS	SANTA CRUZ	CHANCAYBAÑOS	10804
				LA ESPERANZA	
				UTICYACU	
	3	HUAMBOS	CHOTA	COCHABAMBA	26527
				HUAMBOS	
			SANTA CRUZ	LLAMA	
				SEXI	
	4	LA RAMADA DE LLAMA	CHOTA	LLAMA	15048
MIRACOSTA					
SAN JUAN DE LICUPIS					
SANTA CRUZ			TOCMOCHE		
			CATACHE		
5	QUEROCOTO	CHOTA	QUEROCOTO	11604	



**RELACION DE DIRECCIONES DE REDES , MICORREDES  
DIRECCION DE SALUD CAJAMARCA III**

DIRECCION DE REDES	MICORREDES DE LA DIRECCION DE RED	POBLACION SIGNADA
RED CUTERVO	1 MICORRED CUTERVO	47,772
	2 MICORRED QUEROCOTILLO	15,643
	3 MICORRED CHIPLÉ	18,361
	4 MICORRED NARANJITO DE CAMSE	10,934
	5 MICORRED SANTO DOMINGO DE LA CAPILLA	10,661
	6 MICORRED SOCOTA	13,802
	7 MICORRED SAN ANDRÉS	8,636
	8 MICORRED LA RAMADA	11,444
	9 MICORRED SANTO TOMÁS	17,040
	10 MICORRED CHOROS	8,365
<b>TOTAL RED CUTERVO</b>		<b>162,858</b>
<b>TOTAL DISA CAJAMARCA III</b>		<b>162,858</b>



**DELIMITACION GEOGRAFICA Y ASIGNACION POBLACIONAL  
DIRECCION DE SALUD CUTERVO CAJAMARCA III**

Dirección de Salud	AMBITO GEOGRAFICO DE LA DIRECCION DE SALUD			Población Asignada
	Departamento	Provincia	Distrito	
CUTERVO CAJAMARCA III	CAJAMARCA	CUTERVO	CALLAYUC	162658
			CHOROS	
			CUJILLO	
			CUTERVO	
			LA RAMADA	
			PIMPINGOS	
			QUEROCOTILLO	
			SAN ANDRES DE CUTERVO	
			SAN JUAN DE CUTERVO	
			SAN LUIS DE LUCMA	
			SANTA CRUZ	
			SANTO DOMINGO DE LA CAPILLA	
			SANTO TOMAS	
SOCOTA				
TORIBIO CASANOVA				



**DELIMITACION GEOGRAFICA Y ASIGNACION POBLACIONAL  
DE LAS DIRECCIONES DE REDES DE SALUD  
DIRECCION DE SALUD CUTERVO CAJAMARCA III**

DIRECCION DE REDES	AMBITO GEOGRAFICO DE LA DIRECCION DE RED		Población Asignada
	Provincia	Distrito	
CUTERVO	CUTERVO	CALLAYUC	162658
		CHOROS	
		CUJILLO	
		CUTERVO	
		LA RAMADA	
		PIMPINGOS	
		QUEROCOTILLO	
		SAN ANDRES DE CUTERVO	
		SAN JUAN DE CUTERVO	
		SAN LUIS DE LUCMA	
		SANTA CRUZ	
		SANTO DOMINGO DE LA CAPILLA	
		SANTO TOMAS	
SOCOTA			
TORIBIO CASANOVA			



**DELIMITACION GEOGRAFICA Y ASIGNACION POBLACIONAL  
DE LAS MICRORREDES DE SALUD  
DIRECCION DE SALUD CUTERVO CAJAMARCA III**

DIRECCION DE REDES	MICRORRED		AMBITO GEOGRAFICO DE LA MICRORRED		Población Asignada de la Microrred
	Nº	NOMBRE	Provincia	Distrito	
CUTERVO	1	CUTERVO	CUTERVO	CUTERVO	4772
	2	QUEROCOTILLO	CUTERVO	QUEROCOTILLO	15643
	3	CHIPLE	CUTERVO	CALLAYUC	18361
				CHOROS	
				PIMPINGOS	
				QUEROCOTILLO	
	4	NARANJITO DE CAMSE	CUTERVO	CUTERVO	10934
				QUEROCOTILLO	
	5	SANTO DOMINGO DE LA CAPILLA	CUTERVO	CALLAYUC	10661
				CUTERVO	
	6	SOCOTA	CUTERVO	SANTO DOMINGO DE LA CAPILLA	13802
				SAN LUIS DE LUCMA	
	7	SAN ANDRES	CUTERVO	SOCOTA	8636
				SAN ANDRES DE CUTERVO	
	8	LA RAMADA	CUTERVO	CUJILLO	11444
				LA RAMADA	
				SAN JUAN DE CUTERVO	
				SOCOTA	
9	SANTO TOMAS	CUTERVO	CHOROS	17040	
			PIMPINGOS		
			SANTO TOMAS		
10	CHOROS	CUTERVO	CHOROS	8365	
			CUJILLO		
			SANTO TOMAS		
			TORIBIO CASANOVA		



**RELACION DE DIRECCIONES DE REDES, MICRORREDES  
DIRECCION DE SALUD HUANCAVELICA**

DIRECCION DE REDES	MICRORREDES DE LA DIRECCION DE RED	POBLACION (SIGNA)
RED HUANCAVELICA	1 MICRORRED ASCENCION	26,727
	2 MICRORRED YAULI	37,068
	3 MICRORRED AYACCOCHA	11,293
	4 MICRORRED HUANDO	13,077
	5 MICRORRED IZCUCHACA	17,898
	6 MICRORRED MOYA	31,300
	7 MICRORRED CASTROVIRREYNA	13,561
	8 MICRORRED HUAYTARA	9,444
	9 MICRORRED CHOCORVOS	11,519
	10 MICRORRED TANTARA	9,677
	<b>TOTAL RED HUANCAVELICA</b>	
RED ACOBAMBA	1 MICRORRED LIRCAY	35,963
	2 MICRORRED SECCLLA	9,634
	3 MICRORRED PAUCARA	30,095
	4 MICRORRED ACOBAMBA	20,031
	5 MICRORRED CHURCAMP	28,068
	6 MICRORRED PAUCARBAMBA	21,589
	<b>TOTAL RED ACOBAMBA</b>	
RED TAYACAJA	1 MICRORRED PAMPAS	49,163
	2 MICRORRED PAZOS	16,909
	3 MICRORRED COLCABAMBA	20,682
	4 MICRORRED SAN ISIDRO DE ACOBAMBA	25,338
	<b>TOTAL RED TAYACAJA</b>	
<b>TOTAL DISA HUANCAVELICA</b>		<b>439,036</b>





**DELIMITACION GEOGRAFICA Y ASIGNACION POBLACIONAL  
DIRECCION DE SALUD HUANCVELICA**

Dirección de Salud	AMBITO GEOGRAFICO DE LA DIRECCION DE SALUD			Población Asignada
	Departamento	Provincia	Distrito	
HUANCVELICA	HUANCVELICA	ACOBAMBA	ACOBAMBA	439036
			ANDABAMBA	
			ANTA	
			CAJA	
			MARCAS	
			PAUCARA	
			POMACOCCHA	
			ROSARIO	
		ANGARAES	ANCHONGA	
			CALLANMARCA	
			CCOCHACCASA	
			CONGALLA	
			HUANCA-HUANCA	
			HUAYLLAY GRANDE	
			JULCAMARCA	
			LIRCAY	
			SAN ANTONIO DE ANTAPARCO	
			SANTO TOMAS DE PATA	
			SECCLLA	
		CASTROVIRREYNA	ARMA	
			AURAHUA	
			CAPILLAS	
			CASTROVIRREYNA	
			CHUPAMARCA	
			COCAS	
			HUACHOS	
			HUAMATAMBO	
			MOLLEPAMPA	
			SAN JUAN	
			SANTA ANA	
			TANTARA	
			TICRAPO	
		CHURCAMP	ANCO	
			CHINCHIHUASI	
			CHURCAMP	
			EL CARMEN	
			LA MERCED	
			LOCROJA	
			PACHAMARCA	
			PAUCARBAMBA	
			SAN MIGUEL DE MAYOCC	
			SAN PEDRO DE CORIS	



**DELIMITACION GEOGRAFICA Y ASIGNACION POBLACIONAL  
DIRECCION DE SALUD HUANCAMELICA**

Dirección de Salud	AMBITO GEOGRAFICO DE LA DIRECCION DE SALUD			Población Asignada
	Departamento	Provincia	Distrito	
HUANCAMELICA	HUANCAMELICA	HUANCAMELICA	ACOBAMBILLA	439036
			ACORIA	
			ASCENSION	
			CONAYCA	
			CUENCA	
			HUANCAMELICA	
			HUAYLLAHUARA	
			IZCUCHACA	
			LARIA	
			MANTA	
			MARISCAL CACERES	
			MOYA	
			NUEVO OCCORO	
			PALCA	
			PILCHACA	
			VILCA	
			YAULI	
		HUAYTARA	AYAVI	
			CORDOVA	
			HUAYACUNDO ARMA	
			HUAYTARA	
			LARAMARCA	
			OCOYO	
			PILPICHACA	
			QUERCO	
			QUITO-ARMA	
			SAN ANTONIO DE CUSICANCHA	
			SAN FRANCISCO DE SANGAYAICO	
			SANTIAGO DE CHOCORVOS	
		HUACHOCOLPA	SANTIAGO DE QUIRAHUARA	
			SANTO DOMINGO DE CAPILLAS	
			TAMBO	
			ACOSTAMBO	
ACRAQUIA				
AHUAYCHA				
COLCABAMBA				
DANIEL HERNANDEZ				
HUACHOCOLPA				



**DELIMITACION GEOGRAFICA Y ASIGNACION POBLACIONAL  
DIRECCION DE SALUD HUANCAMELICA**

Dirección de Salud	AMBITO GEOGRAFICO DE LA DIRECCION DE SALUD			Población Asignada
	Departamento	Provincia	Distrito	
HUANCAMELICA	HUANCAMELICA	TAYACAJA	HUANDO	439036
			HUARIBAMBA	
			ÑAHUIMPUQUIO	
			PAMPAS	
			PAZOS	
			QUISHUAR	
			SALCABAMBA	
			SALCAHUASI	
			SAN MARCOS DE ROCCHAC	
			SURCUBAMBA	
			TINTAY PUNCU	



**DELIMITACION GEOGRAFICA Y ASIGNACION POBLACIONAL  
DE LAS DIRECCIONES DE REDES DE SALUD  
DIRECCION DE SALUD HUANCVELICA**

DIRECCION DE REDES	AMBITO GEOGRAFICO DE LA DIRECCION DE RED		Población Asignada	
	Provincia	Distrto		
HUANCVELICA	TAYACAJA	ACOSTAMBO	181564	
		AHUAYCHA		
		COLCABAMBA		
		HUANDO		
		PAMPAS		
		ACOBAMBA		
ACOBAMBA	ACOBAMBA	ANDABAMBA	145380	
		ANTA		
		CAJA		
		MARCAS		
		PAUCARA		
		POMACOCCHA		
		ROSARIO		
		ANCHONGA		
		CALLANMARCA		
		CCOCHACCASA		
		CONGALLA		
		HUANCA-HUANCA		
	ANGARAES	HUAYLLAY GRANDE		
		JULCAMARCA		
		LIRCAY		
		SAN ANTONIO DE ANTAPARCO		
		SANTO TOMAS DE PATA		
		SECCLLA		
		ANCO		
		CHINCHIHUASI		
		CHURCAMP		
		EL CARMEN		
		LA MERCED		
	CHURCAMP	LOCROJA		
		PACHAMARCA		
		PAUCARBAMBA		
		SAN MIGUEL DE MAYOCC		
		SAN PEDRO DE CORIS		
	HUANCVELICA	ACORIA		



**RELACION DE DIRECCIONES DE REDES , MICRORREDES  
DIRECCION DE SALUD CALLAO**

DIRECCION DE REDES	MICRORREDES DE LA DIRECCION DE REDES	POBLACION SIGNADA
RED BONILA LA PUNTA	1 MICRORRED BONILLA	151,478
	2 MICRORRED SANTA FÉ	77,208
	3 MICRORRED JOSÉ OLAYA	27,587
	4 MICRORRED GAMBETTA	35,391
	5 MICRORRED ACAPULCO	30,544
	<b>TOTAL RED BONILA - LA PUNTA</b>	<b>322,208</b>
RED BEPECA	1 MICRORRED FAUCETT	13,809
	2 MICRORRED SESQUICENTENARIO	82,199
	3 MICRORRED AEROPUERTO	29,489
	4 MICRORRED BELLAVISTA	196,627
	<b>TOTAL RED BEPECA</b>	<b>322,124</b>
RED VENTANILLA	1 MICRORRED 3 DE FEBRERO	50,689
	2 MICRORRED ANGAMOS	44,025
	3 MICRORRED FORJANDO SALUD	28,488
	4 MICRORRED VENTANILLA	92,575
	5 MICRORRED MARQUÉZ	22,092
	<b>TOTAL RED VENTANILLA</b>	<b>237,869</b>
<b>TOTAL DISA CALLAO</b>		<b>882,201</b>



**DELIMITACION GEOGRAFICA Y ASIGNACION POBLACIONAL  
DIRECCION DE SALUD CALLAO (LIMA I)**

Dirección de Salud	AMBITO GEOGRAFICO DE LA DIRECCION DE SALUD			Población Asignada
	Departamento	Provincia	Distrito	
CALLAO (LIMA I)	LIMA	PROV. CONST. DEL CALLAO	BELLAVISTA	882201
			CALLAO	
			CARMEN DE LA LEGUA REYNOSO	
			LA PERLA	
			VENTANILLA	



**DELIMITACION GEOGRAFICA Y ASIGNACION POBLACIONAL  
DE LAS DIRECCIONES DE REDES DE SALUD  
DIRECCION DE SALUD CALLAO (LIMA I)**

DIRECCION DE REDES	AMBITO GEOGRAFICO DE LA DIRECCION DE RED		Población Asignada
	Provincia	Distrito	
BONILLA	PROV. CONST. DEL CALLAO	CALLAO	322208
BEPECA	PROV. CONST. DEL CALLAO	BELLAVISTA	322124
		CALLAO	
		CARMEN DE LA LEGUA REYNOSO	
		LA PERLA	
VENTANILLA	PROV. CONST. DEL CALLAO	VENTANILLA	237869



**DELIMITACION GEOGRAFICA Y ASIGNACION POBLACIONAL  
DE LAS MICRORREDES DE SALUD  
DIRECCION DE SALUD CALLAO (LIMA I)**

DIRECCION DE REDES	MICRORRED		AMBITO GEOGRAFICO DE LA MICRORRED		Población Asignada de la Microrred
	Nº	NOMBRE	Provincia	Distrito	
BONILLA	1	BONILLA	PROV. CONST. DEL CALLAO	CALLAO	151478
	2	SANTA FÉ	PROV. CONST. DEL CALLAO	CALLAO	77208
	3	JOSÉ OLAYA	PROV. CONST. DEL CALLAO	CALLAO	27587
	4	GAMBETTA	PROV. CONST. DEL CALLAO	CALLAO	35391
	5	ACAPULCO	PROV. CONST. DEL CALLAO	CALLAO	30544
BEPECA	1	FAUCETT	PROV. CONST. DEL CALLAO	CALLAO	13809
	2	SESQUI-CENTENARIO	PROV. CONST. DEL CALLAO	CALLAO	82199
	3	AEROPUERTO	PROV. CONST. DEL CALLAO	CALLAO	29489
	4	BELLAVISTA	PROV. CONST. DEL CALLAO	BELLAVISTA CARMEN DE LA LEGUA REYNOSO LA PERLA	196627
VENTANILLA	1	3 DE FEBRERO	PROV. CONST. DEL CALLAO	VENTANILLA	50689
	2	ANGAMOS	PROV. CONST. DEL CALLAO	VENTANILLA	44025
	3	FORJANDO SALUD	PROV. CONST. DEL CALLAO	VENTANILLA	28488
	4	VENTANILLA	PROV. CONST. DEL CALLAO	VENTANILLA	92575
	5	MARQUÉZ	PROV. CONST. DEL CALLAO	VENTANILLA	22092





**RELACION DE DIRECCIONES DE REDES, MICRORREDES  
DIRECCION DE SALUD CUSCO**

DIRECCION DE REDES	MICRORREDES DE LA DIRECCION DE REDES	POBLACION ASIGNADA
RED CUSCO SUR	1 MICRORRED SAN JERONIMO	30,642
	2 MIRO RED SAN SEBASTIAN	29,324
	3 MICRORRED PARURO	12,245
	4 MICRORRED ACCHA	11,349
	5 MICRORRED YAURISQUE	19,619
	6 MICRORRED PAUCARTAMBO	21,312
	7 MICRORRED KOSÑIPATA	6,908
	8 MICRORRED HUANCARANI	15,466
	9 MICRORRED SANTO TOMAS	31,245
	10 MICRORRED VELILLE	12,949
	11 MICRORRED COLQUEMARCA	16,090
	12 MICRORRED URCOS	51,277
	13 MICRORRED ACOMAYO	9,939
	14 MICRORRED POMACANCHI	17,561
	15 MICRORRED OCONGATE	24,087
<b>TOTAL RED CUSCO SUR</b>		<b>309,013</b>
RED CUSCO NORTE	1 MICRORRED BELEMPAMPA	59,388
	2 MICRORRED TTIO	58,469
	3 MICRORRED ANTA	50,537
	4 MICRORRED LIMATAMBO	13,167
	5 MICRORRED PISAC	29,188
	6 MICRORRED CALCA	24,838
	7 MICRORRED URUBAMBA	50,276
	8 MICRORRED YANATILE	12,983
	9 MICRORRED SIETE CUARTONES	57,663
<b>TOTAL RED CUSCO NORTE</b>		<b>356,509</b>
RED LA CONVENCION	1 MICRORRED SANTA ANA	23,978
	2 MICRORRED MARANURA	78,021
	3 MICRORRED QUELLOUNO	17,335
	4 MICRORRED KITENI	24,797
	5 MICRORRED KAMISEA	14,194
	6 MICRORRED PUCYURA	7,573
	7 MICRORRED QUIMBIRI	23,842
	8 MICRORRED PICHARI	17,351
POBLACION ASIGNADA A HOSPITAL DE LA RED		2,113
<b>TOTAL RED LA CONVENCION</b>		<b>209,204</b>
RED CANAS - CANCHIS - ESPINAR	1 MICRORRED YANAACA	39,746
	2 MICRORRED EL DESCANSO	23,069
	3 MICRORRED COMBAPATA	25,857
	4 MICRORRED TECHO OBRERO	25,431
	5 MICRORRED PAMPAPHALLA	29,605
	6 MICRORRED YAURI	63,782
POBLACION ASIGNADA A HOSPITAL DE LA RED		21,939
<b>TOTAL RED CANAS - CANCHIS - ESPINAR</b>		<b>229,429</b>
<b>TOTAL DISA CUSCO</b>		<b>1104155</b>



**DELIMITACION GEOGRAFICA Y ASIGNACION POBLACIONAL  
DIRECCION DE SALUD CUSCO**

Dirección de Salud	AMBITO GEOGRAFICO DE LA DIRECCION DE SALUD			Población Asignada	
	Departamento	Provincia	Distrto		
CUSCO	CUSCO	ACOMAYO	ACOMAYO	1104155	
			ACOPIA		
			ACOS		
			MOSOC LLACTA		
			POMACANCHI		
			RONDOCAN		
			SANGARARA		
		ANTA	ANCAHUASI		
			ANTA		
			CACHIMAYO		
			CHINCHAYPUJIO		
			HUAROCONDO		
			LIMATAMBO		
			MOLLEPATA		
			PUCYURA		
			ZURITE		
			CALCA		CALCA
		COYA			
		LAMAY			
		LARES			
		PISAC			
		SAN SALVADOR			
		TARAY			
		YANATILE			
		CANAS			CHECCA
					KUNTURKANKI
			LANGUI		
			LAYO		
			PAMPAMARCA		
			QUEHUE		
			TUPAC AMARU		
			YANAOCA		
			CANCHIS		CHECACUPE
COMBAPATA					
MARANGANI					
PITUMARCA					
SAN PABLO					
SAN PEDRO					
SICUANI					
TINTA					



**DELIMITACION GEOGRAFICA Y ASIGNACION POBLACIONAL  
DIRECCION DE SALUD CUSCO**

Dirección de Salud	AMBITO GEOGRAFICO DE LA DIRECCION DE SALUD			Población Asignada		
	Departamento	Provincia	Distrito			
CUSCO	CUSCO	CHUMBIVILCAS	CAPACMARCA	1104155		
			CHAMACA			
			COLQUEMARCA			
			LIVITACA			
			QUIÑOTA			
			SANTO TOMAS			
			VELILLE			
		CUSCO	CUSCO		CUSCO	CCORCA
						CUSCO
						POROY
						SAN JERONIMO
						SAN SEBASTIAN
						SANTIAGO
						SAYLLA
						WANCHAQ
						ALTO PICHIGUA
						CONDOROMA
		ESPINAR	ESPINAR		ESPINAR	COPORAQUE
						OCORURO
						PALLPATA
						PICHIGUA
						SUYCKUTAMBO
						ECHARATE
						HUAYOPATA
		LA CONVENCION	LA CONVENCION		LA CONVENCION	MARANURA
						OCOBAMBA
						QUELLOUNO
						QUIMBIRI
						SANTA ANA
						SANTA TERESA
						VILCABAMBA
						ACCHA
		PARURO	PARURO		PARURO	CCAPI
						COLCHA
						HUANOQUITE
						OMACHA
						PACCARITAMBO
						PARURO
						PILLPINTO
						YARISQUE



**DELIMITACION GEOGRAFICA Y ASIGNACION POBLACIONAL  
DIRECCION DE SALUD CUSCO**

Dirección de Salud	AMBITO GEOGRAFICO DE LA DIRECCION DE SALUD			Población Asignada
	Departamento	Provincia	Distrito	
CUSCO	CUSCO	PAUCARTAMBO	CAICAY	1104155
			CHALLABAMBA	
			COLQUEPATA	
			HUANCARANI	
			KOSÑIPATA	
			PAUCARTAMBO	
		QUISPICANCHI	ANDAHUAYLILLAS	
			CAMANTI	
			CCARHUAYO	
			CCATCA	
			CUSIPATA	
			HUARO	
			LUCRE	
			MARCAPATA	
			OCONGATE	
			OROPESA	
		URUBAMBA	QUIQUJANA	
			URCOS	
			CHINCHERO	
			HUAYLLABAMBA	
			MACHUPICCHU	
			MARAS	
			OLLANTAYTAMBO	
URUBAMBA				
YUCAY				



**DELIMITACION GEOGRAFICA Y ASIGNACION POBLACIONAL  
DE LAS DIRECCIONES DE REDES DE SALUD  
DIRECCION DE SALUD CUSCO**

DIRECCION DE REDES	AMBITO GEOGRAFICO DE LA DIRECCION DE RED		Población Asignada
	Provincia	Distrito	
CUSCO SUR	ACOMAYO	ACOMAYO	309013
		ACOPIA	
		ACOS	
		POMACANCHI	
		RONDOCAN	
		SANGARARA	
	CHUMBIVILCAS	CAPACMARCA	
		COLQUEMARCA	
		QUIÑOTA	
		SANTO TOMAS	
	CUSCO	VELILLE	
		SAN JERONIMO	
	PARURO	SAN SEBASTIAN	
		SAYLLA	
		ACCHA	
		CCAPI	
		COLCHA	
		HUANOQUITE	
		OMACHA	
		PACCARITAMBO	
		PARURO	
		PILLPINTO	
	YAUQUISQUE		
	PAUCARTAMBO	CAICAY	
		CHALLABAMBA	
		COLQUEPATA	
		HUANCARANI	
		KOSÑIPATA	
		PAUCARTAMBO	
	QUISPICANCHI	ANDAHUAYLILLAS	
		CAMANTI	
		CCARHUAYO	
CCATCA			
CUSIPATA			
HUARO			
LUCRE			
MARCAPATA			
OCONGATE			
OROPESA			
QUIQUIJANA			
URCOS			



**DELIMITACION GEOGRAFICA Y ASIGNACION POBLACIONAL  
DE LAS DIRECCIONES DE REDES DE SALUD  
DIRECCION DE SALUD CUSCO**

DIRECCION DE REDES	AMBITO GEOGRAFICO DE LA DIRECCION DE RED		Población Asignada
	Provincia	Distrito	
CUSCO NORTE	ANTA	ANCAHUASI	356509
		ANTA	
		CACHIMAYO	
		CHINCHAYPUJIO	
		HUAROCONDO	
		LIMATAMBO	
		MOLLEPATA	
		PUCYURA	
		ZURITE	
	CALCA	CALCA	
		COYA	
		LAMAY	
		LARES	
		PISAC	
		SAN SALVADOR	
		TARAY	
		YANATILE	
	CUSCO	CCORCA	
		CUSCO	
		POROY	
		SAN SEBASTIAN	
		SANTIAGO	
		WANCHAQ	
	LA CONVENCION	OCOBAMBA	
		QUELLOUNO	
	PAUCARTAMBO	CHALLABAMBA	
	URUBAMBA	CHINCHERO	
		HUAYLLABAMBA	
		MACHUPICCHU	
		MARAS	
OLLANTAYTAMBO			
URUBAMBA			
YUCAY			
LA CONVENCION	ECHARATE	209204	
	HUAYOPATA		
	MARANURA		
	OCOBAMBA		
	QUELLOUNO		
	QUIMBIRI		
	SANTA ANA		
	SANTA TERESA		
	VILCABAMBA		



**DELIMITACION GEOGRAFICA Y ASIGNACION POBLACIONAL  
DE LAS DIRECCIONES DE REDES DE SALUD  
DIRECCION DE SALUD CUSCO**

DIRECCION DE REDES	AMBITO GEOGRAFICO DE LA DIRECCION DE RED		Población Asignada
	Provincia	Distrto	
CANAS-CANCHIS-ESPINAR	ACOMAYO	MOSOC LLACTA	229429
	CANAS	CHECCA	
		KUNTURKANKI	
		LANGUI	
		LAYO	
		PAMPAMARCA	
		QUEHUE	
		TUPAC AMARU	
		YANAOCA	
		CANCHIS	
	COMBAPATA		
	MARANGANI		
	PITUMARCA		
	SAN PABLO		
	SAN PEDRO		
	SICUANI		
	TINTA		
	CHUMBIVILCAS	CHAMACA	
		LVITACA	
	ESPINAR	ALTO PICHIGUA	
		CONDOROMA	
		COPORAQUE	
		ESPINAR	
		OCORURO	
		PALLPATA	
		PICHIGUA	
SUYCKUTAMBO			



**DELIMITACION GEOGRAFICA Y ASIGNACION POBLACIONAL  
DE LAS MICRORREDES DE SALUD  
DIRECCION DE SALUD CUSCO**

DIRECCION DE REDES	MICRORRED		AMBITO GEOGRAFICO DE LA MICRORRED		Población Asignada de la Microrred
	Nº	NOMBRE	Provincia	Distrito	
CUSCO SUR	1	SAN JERONIMO	CUSCO	SAN JERONIMO	30642
				SAYLLA	
			PAUCARTAMBO	CAICAY	
			QUISPICANCHI	LUCRE	
	2	SAN SEBASTIAN	CUSCO	SAN SEBASTIAN	29324
				ACOMAYO	
	3	PARURO	PARURO	COLCHA	12245
				PARURO	
	4	ACCHA	PARURO	ACCHA	11349
				OMACHA	
	5	YURISQUE	PARURO	CCAPI	19619
				HUANOQUITE	
				PACCARITAMBO	
				YURISQUE	
	6	PAUCARTAMBO	PAUCARTAMBO	CHALLABAMBA	21312
COLQUEPATA					
PAUCARTAMBO					
7	KOSÑIPATA	PAUCARTAMBO	CAICAY	5908	
			COLQUEPATA		
8	HUANCARANI	PAUCARTAMBO	COLQUEPATA	15466	
			HUANCARANI		
			KOSÑIPATA		
9	SANTO TOMAS	CHUMBIVILCAS	QUIÑOTA	31245	
			SANTO TOMAS		
10	VELILLE	CHUMBIVILCAS	SANTO TOMAS	12949	
			VELILLE		
11	COLQUEMARCA	CHUMBIVILCAS	CAPACMARCA	16090	
			COLQUEMARCA		
12	URCOS	QUISPICANCHI	ANDAHUAYLILLAS	51277	
			CCATCA		
			CUSIPATA		
			HUARO		
			QUIQUIJANA		
13	ACOMAYO	ACOMAYO	ACOMAYO	9939	
			ACOS		
		PARURO	PILLPINTO		
14	POMACANCHI	ACOMAYO	ACOPIA	17561	
			POMACANCHI		
			SANGARARA		
15	OCONGATE	QUISPICANCHI	CAMANTI	24087	
			CCARHUAYO		
			MARCAPATA		
			OCONGATE		





**DELIMITACION GEOGRAFICA Y ASIGNACION POBLACIONAL  
DE LAS MICRORREDES DE SALUD  
DIRECCION DE SALUD CUSCO**

DIRECCION DE REDES	MICRORRED		AMBITO GEOGRAFICO DE LA MICRORRED		Población Asignada de la Microrred
	Nº	NOMBRE	Provincia	Distrito	
CUSCO NORTE	1	BELEMPAMPA	CUSCO	CCORCA	59388
				CUSCO	
				SANTIAGO	
	2	TTIO	CUSCO	SAN SEBASTIAN	58469
				SANTIAGO	
				WANCHAQ	
	3	ANTA	ANTA	ANCAHUASI	50537
				ANTA	
				CACHIMAYO	
				CHINCHAYPUJIO	
				HUAROCONDO	
				PUCYURA	
	4	LIMATAMBO	ANTA	LIMATAMBO	13167
				MOLLEPATA	
	5	PISAC	CALCA	COYA	29188
LAMAY					
PISAC					
SAN SALVADOR					
6	CALCA	CALCA	CALCA	24838	
			LARES		
		PAUCARTAMBO	CHALLABAMBA		
7	URUBAMBA	URUBAMBA	CHINCHERO	50276	
			HUAYLLABAMBA		
			MACHUPICCHU		
			MARAS		
			OLLANTAYTAMBO		
			URUBAMBA		
YUCAY					
8	YANATILE	CALCA	LARES	12983	
			YANATILE		
		LA CONVENCION	OCOBAMBA		
			QUELLOUNO		
9	SIETE CUARTONES	CUSCO	CUSCO	57663	
			POROY		
LA CONVENCION	1	SANTA ANA	LA CONVENCION	23978	
			SANTA ANA		
	2	MARANURA	LA CONVENCION	HUAYOPATA	78021
				MARANURA	
				SANTA TERESA	
	3	QUELLOUNO	LA CONVENCION	OCOBAMBA	17335
QUELLOUNO					



**DELIMITACION GEOGRAFICA Y ASIGNACION POBLACIONAL  
DE LAS DIRECCIONES DE REDES DE SALUD  
DIRECCION DE SALUD HUANCVELICA**

DIRECCION DE REDES	AMBITO GEOGRAFICO DE LA DIRECCION DE RED		Población Asignada
	Provincia	Distrito	
TAYACAJA	CHURCAMP	CHINCHIHUASI	112092
	HUANCVELICA	CUENCA	
	TAYACAJA	ACOSTAMBO	
		ACRAQUIA	
		AHUAYCHA	
		COLCABAMBA	
		DANIEL HERNANDEZ	
		HUACHOCOLPA	
		HUARIBAMBA	
		ÑAHUIMPUQUIO	
		PAMPAS	
		PAZOS	
		QUISHUAR	
		SALCABAMBA	
		SALCAHUASI	
		SAN MARCOS DE ROCCHAC	
SURCUBAMBA			
TINTAY PUNCU			



**DELIMITACION GEOGRAFICA Y ASIGNACION POBLACIONAL  
DE LAS MICRORREDES DE SALUD  
DIRECCION DE SALUD HUANCAVELICA**

DIRECCION DE REDES	MICRORRED		AMBITO GEOGRAFICO DE LA MICRORRED		Población Asignada de la Microrred
	Nº	NOMBRE	Provincia	Distrito	
HUANCAVELICA	1	ASCENSION	HUANCAVELICA	ASCENSION	26727
				HUANCAVELICA	
	2	YAULI	HUANCAVELICA	ACORIA	35312
				YAULI	
	3	AYACCOCHA	HUANCAVELICA	ACORIA	13049
				YAULI	
	4	HUANDO	HUANCAVELICA	PALCA	13077
			TAYACAJA	HUANDO	
	5	IZCUCHACA	HUANCAVELICA	ACORIA	17898
				CONAYCA	
				CUENCA	
				IZCUCHACA	
				LARIA	
				MARISCAL CACERES	
			NUEVO OCCORO		
			TAYACAJA	ACOSTAMBO	
				AHUAYCHA	
				COLCABAMBA	
	PAMPAS				
	6	MOYA	HUANCAVELICA	ACOBAMBILLA	31300
				HUAYLLAHUARA	
				MANTA	
				MOYA	
				PILCHACA	
	7	CASTROVIRREYNA	CASTROVIRREYNA	VILCA	13561
				CAPILLAS	
				CASTROVIRREYNA	
				COCAS	
HUACHOS					
MOLLEPAMPA					
SANTA ANA					
TICRAPO					
HUAYTARA			PILPICHACA		
			SAN FRANCISCO DE SANGAYAICO		
	AYAVI				
	HUAYACUNDO ARMA				
8	HUAYTARA	HUAYTARA	HUAYTARA	9444	
			QUITO-ARMA		
			SAN ANTONIO DE CUSICANCHA		
			SANTO DOMINGO DE CAPILLAS		
			TAMBO		



**DELIMITACION GEOGRAFICA Y ASIGNACION POBLACIONAL  
DE LAS MICRORREDES DE SALUD  
DIRECCION DE SALUD HUANCVELICA**

DIRECCION DE REDES	MICRORRED		AMBITO GEOGRAFICO DE LA MICRORRED		Población Asignada de la Microrred
	Nº	NOMBRE	Provincia	Distrito	
HUANCVELICA	9	CHOCORVOS	HUAYTARA	CORDOVA	11519
				LARAMARCA	
				OCOYO	
				QUERCO	
				SAN FRANCISCO DE SANGAYAICO	
				SANTIAGO DE CHOCORVOS	
				SANTIAGO DE QUIRAHUARA	
	10	TANTARA	CASTROVIRREYNA	ARMA	9677
				AURAHUA	
				CAPILLAS	
				CHUPAMARCA	
				HUACHOS	
				HUAMATAMBO	
				SAN JUAN	
ACOBAMBA	1	LIRCAY	ANGARAES	ANCHONGA	35963
				CALLANMARCA	
				CCOCHACCASA	
				HUANCA-HUANCA	
				HUAYLLAY GRANDE	
	2	SECCLLA	ANGARAES	LIRCAY	9634
				CONGALLA	
				JULCAMARCA	
				LIRCAY	
				SAN ANTONIO DE ANTAPARCO	
	3	PAUCARA	ACOBAMBA	ANDABAMBA	30095
				ANTA	
			HUANCVELICA	PAUCARA	
				ROSARIO	
				ACORIA	
	4	ACOBAMBA	ACOBAMBA	ACOBAMBA	20031
				CAJA	
MARCAS					
5	CHURCAMP	CHURCAMP	POMACOCCHA	28068	
			ANCO		
			CHURCAMP		
			EL CARMEN		
			LA MERCED		
LOCROJA					
SAN MIGUEL DE MAYOCC					



**DELIMITACION GEOGRAFICA Y ASIGNACION POBLACIONAL  
DE LAS MICRORREDES DE SALUD  
DIRECCION DE SALUD HUANCAVELICA**

DIRECCION DE REDES	MICRORRED		AMBITO GEOGRAFICO DE LA MICRORRED		Población Asignada de la Microrred
	Nº	NOMBRE	Provincia	Distrito	
ACOBAMBA	6	PAUCARBAMBA	CHURCAMP	CHINCHIHUASI	21589
				PACHAMARCA	
				PAUCARBAMBA	
				SAN PEDRO DE CORIS	
TAYACAJA	1	PAMPAS	TAYACAJA	ACOSTAMBO	49163
				ACRAQUIA	
				AHUAYCHA	
				COLCABAMBA	
				DANIEL HERNANDEZ	
				ÑAHUIMPUQUIO	
				PAMPAS	
				QUISHUAR	
	2	PAZOS	TAYACAJA	HUARIBAMBA	16909
				PAZOS	
	3	COLCABAMBA	CHURCAMP	CHINCHIHUASI	20682
			TAYACAJA	COLCABAMBA	
	4	SAN ISIDRO DE ACOBAMBA	TAYACAJA	HUANCAVELICA	CUENCA
HUACHOCOLPA					
SALCABAMBA					
SALCAHUASI					
SAN MARCOS DE ROCCHAC					
SURCUBAMBA					
TINTAY PUNCU					



**RELACION DE DIRECCIONES DE REDES, MICRORREDES  
DIRECCION DE SALUD HUANUCO**

DIRECCION DE REDES	MICRORREDES DE LA DIRECCION DE RED	POBLACION SIGNADA
RED HUANUCO	1 MICRORRED JESUS	22,614
	2 MICRORRED RONDOS	9,271
	3 MICRORRED BAÑOS	6,858
	4 MICRORRED APARICIO POMARES	80,595
	5 MICRORRED MARGOS	19,503
	6 MICRORRED AMARILIS	111,154
	7 MICRORRED QUERA	14,672
	8 MICRORRED ACOMAYO	42,841
	9 MICRORRED PANA O	41,138
	10 MICRORRED AMBO	29,941
	11 MICRORRED SAN RAFAEL	17,974
	12 MICRORRED YAROWILCA	35,197
	13 MICRORRED HUACAYBAMBA	20,974
	14 MICRORRED HUACRACHUCO	16,230
	15 MICRORRED HUACAR	19,746
	POBLACION ASIGNADA AL HOSPITAL DE LA RED	
<b>TOTAL RED HUANUCO</b>		<b>524,678</b>
RED MARAÑON	1 MICRORRED LA UNION	43,530
	2 MICRORRED CHAVIN DE PARIARCA	23,025
	3 MICRORRED LLATA	37,776
	<b>TOTAL RED MARAÑON</b>	<b>104,331</b>
RED LEONCIO PRADO	1 MICRORRED CASTILLO GRANDE	68,556
	2 MICRORRED PUMAHUASI	8,474
	3 MICRORRED AUCAYACU	29,386
	4 MICRORRED MONZON	7,359
	5 MICRORRED CAYUMBA	15,088
	6 MICRORRED PUERTO INCA	24,795
	7 MICRORRED TOURNAVISTA	15,213
	8 MICRORRED CODO DE POZUZO	7,356
	<b>TOTAL RED LEONCIO PRADO</b>	<b>176,227</b>
<b>TOTAL DISA HUANUCO</b>		<b>805,236</b>



**DELIMITACION GEOGRAFICA Y ASIGNACION POBLACIONAL  
DIRECCION DE SALUD HUANUCO**

Dirección de Salud	AMBITO GEOGRAFICO DE LA DIRECCION DE SALUD			Población Asignada
	Departamento	Provincia	Distrito	
HUANUCO	HUANUCO	AMBO	AMBO	805236
			CAYNA	
			COLPAS	
			CONCHAMARCA	
			HUACAR	
			SAN FRANCISCO	
			SAN RAFAEL	
			TOMAY KICHWA	
		DOS DE MAYO	CHUQUIS	
			LA UNION	
			MARIAS	
			PACHAS	
			QUIVILLA	
			RIPAN	
			SILLAPATA	
			YANAS	
		HUACAYBAMBA	CANCHABAMBA	
			COCHABAMBA	
			HUACAYBAMBA	
			PINRA	
		HUAMALIES	ARANCAY	
			CHAVIN DE PARIARCA	
			JACAS GRANDE	
			JIRCAN	
			LLATA	
			MIRAFLORES	
			MONZON	
			PUNCHAO	
			PUÑOS	
			SINGA	
			TANTAMAYO	
			HUANUCO	
		CHINCHAO		
		CHURUBAMBA		
		HUANUCO		
		MARGOS		
QUISQUI				
SAN FRANCISCO DE CAYRAN				
SAN PEDRO DE CHAULAN				
SANTA MARIA DEL VALLE				
YARUMAYO				



**DELIMITACION GEOGRAFICA Y ASIGNACION POBLACIONAL  
DIRECCION DE SALUD HUANUCO**

Dirección de Salud	AMBITO GEOGRAFICO DE LA DIRECCION DE SALUD			Población Asignada
	Departamento	Provincia	Distrito	
HUANUCO	HUANUCO	LAURICOCHA	BAÑOS	805236
			JESUS	
			JIVIA	
			QUEROPALCA	
			RONDOS	
			SAN FRANCISCO DE ASIS	
			SAN MIGUEL DE CAURI	
		LEONCIO PRADO	DANIEL ALOMIAS ROBLES	
			HERMILO VALDIZAN	
			JOSE CRESPO Y CASTILLO	
			LUYANDO	
			MARIANO DAMASO BERAUN	
		MARAÑON	RUPA-RUPA	
			CHOLON	
			HUACRACHUCO	
		PACHITEA	SAN BUENAVENTURA	
			CHAGLLA	
			MOLINO	
			PANAO	
		PUERTO INCA	UMARI	
			CODO DEL POZUZO	
			HONORIA	
			PUERTO INCA	
			TOURNAVISTA	
		YAROWILCA	YUYAPICHIS	
			CAHUAC	
			CHACABAMBA	
			CHAVINILLO	
CHUPAN				
JACAS CHICO				
OBAS				
PAMPAMARCA				





**DELIMITACION GEOGRAFICA Y ASIGNACION POBLACIONAL  
DE LAS DIRECCIONES DE REDES DE SALUD  
DIRECCION DE SALUD HUANUCO**

DIRECCION DE REDES	AMBITO GEOGRAFICO DE LA DIRECCION DE RED		Población Asignada
	Provincia	Distrito	
HUANUCO	AMBO	AMBO	524678
		CAYNA	
		COLPAS	
		CONCHAMARCA	
		HUACAR	
		SAN FRANCISCO	
		SAN RAFAEL	
		TOMAY KICHWA	
	DOS DE MAYO	MARIAS	
	HUACAYBAMBA	CANCHABAMBA	
		COCHABAMBA	
		HUACAYBAMBA	
		PINRA	
	HUANUCO	AMARILIS	
		CHINCHAO	
		CHURUBAMBA	
		HUANUCO	
		MARGOS	
		QUISQUI	
		SAN FRANCISCO DE CAYRAN	
		SAN PEDRO DE CHAULAN	
		SANTA MARIA DEL VALLE	
		YARUMAYO	
	LAURICOCHA	BAÑOS	
		JESUS	
		JVIA	
		QUEROPALCA	
		RONDOS	
		SAN FRANCISCO DE ASIS	
		SAN MIGUEL DE CAURI	
	MARAÑON	CHOLON	
		HUACRACHUCO	
SAN BUENAVENTURA			
PACHITEA	CHAGLLA		
	MOLINO		
	PANAO		
	UMARI		
YAROWILCA	CAHUAC		
	CHACABAMBA		
	CHAVINILLO		
	CHUPAN		
	JACAS CHICO		
	OBAS		
	PAMPAMARCA		



**DELIMITACION GEOGRAFICA Y ASIGNACION POBLACIONAL  
DE LAS DIRECCIONES DE REDES DE SALUD  
DIRECCION DE SALUD HUANUCO**

DIRECCION DE REDES	AMBITO GEOGRAFICO DE LA DIRECCION DE RED		Población Asignada
	Provincia	Distrito	
MARAÑÓN	DOS DE MAYO	CHUQUIS	104331
		LA UNION	
		MARIAS	
		PACHAS	
		QUIVILLA	
		RIPAN	
		SILLAPATA	
		YANAS	
	HUAMALIES	ARANCAY	
		CHAVIN DE PARIARCA	
		JACAS GRANDE	
		JIRCAN	
		LLATA	
		MIRAFLORES	
		PUNCHAO	
		PUÑOS	
		SINGA	
		TANTAMAYO	
LEONCIO PRADO	HUAMALIES	MONZON	176227
	HUANUCO	CHINCHAO	
	LEONCIO PRADO	DANIEL ALOMIAS ROBLES	
		HERMILIO VALDIZAN	
		JOSE CRESPO Y CASTILLO	
		LUYANDO	
		MARIANO DAMASO BERAUN	
		RUPA-RUPA	
	MARAÑÓN	CHOLON	
	PACHITEA	CHAGLLA	
	PUERTO INCA	CODO DEL POZUZO	
		HONORIA	
		PUERTO INCA	
TOURNAVISTA			
		YUYAPICHIS	



**DELIMITACION GEOGRAFICA Y ASIGNACION POBLACIONAL  
DE LAS MICRORREDES DE SALUD  
DIRECCION DE SALUD HUANUCO**

DIRECCION DE REDES	MICRORRED		AMBITO GEOGRAFICO DE LA MICRORRED		Población Asignada de la Microrred
	N°	NOMBRE	Provincia	Distrito	
HUANUCO	1	JESUS	LAURICOCHA	JESUS	22614
				JIVIA	
				SAN FRANCISCO DE ASIS	
				SAN MIGUEL DE CAURI	
	2	RONDOS	LAURICOCHA	RONDOS	9271
				YAROWILCA	
	3	BAÑOS	LAURICOCHA	BAÑOS	6858
				JESUS	
				QUEROPALCA	
	4	APARICIO POMARES	DOS DE MAYO	MARIAS	80595
			HUANUCO	HUANUCO	
				QUISQUI	
				SAN FRANCISCO DE CAYRAN	
SAN PEDRO DE CHAULAN					
YARUMAYO					
YAROWILCA	JACAS CHICO				
5	MARGOS	HUANUCO	MARGOS	19503	
			SAN PEDRO DE CHAULAN		
			YARUMAYO		
6	AMARILIS	AMBO	CONCHAMARCA	111154	
		HUANUCO	AMARILIS		
			SANTA MARIA DEL VALLE		
7	QUERA	PACHITEA	UMARI	14672	
8	ACOMAYO	HUANUCO	CHINCHAO	42841	
			CHURUBAMBA		
9	PANAQ	PACHITEA	CHAGLLA	41138	
			MOLINO		
			PANAQ		
10	AMBO	AMBO	AMBO	29941	
			CONCHAMARCA		
			TOMAY KICHWA		
11	SAN RAFAEL	AMBO	SAN FRANCISCO	17974	
			SAN RAFAEL		
12	YAROWILCA	YAROWILCA	CAHUAC	35197	
			CHACABAMBA		
			CHAVINILLO		
			CHUPAN		
			OBAS		
			PAMPAMARCA		
13	HUACAYBAMBA	HUACAYBAMBA	CANCHABAMBA	20974	
			COCHABAMBA		
			HUACAYBAMBA		
			PINRA		




**DELIMITACION GEOGRAFICA Y ASIGNACION POBLACIONAL  
DE LAS MICRORREDES DE SALUD  
DIRECCION DE SALUD HUANUCO**

DIRECCION DE REDES	MICRORRED		AMBITO GEOGRAFICO DE LA MICRORRED		Población Asignada de la Microrred
	Nº	NOMBRE	Provincia	Distrito	
HUANUCO	14	HUACRACHUCO	MARAÑON	CHOLON	16230
				HUACRACHUCO	
				SAN BUENAVENTURA	
	15	HUACAR	AMBO	CAYNA	19746
				COLPAS	
				HUACAR	
				SAN RAFAEL	
MARAÑÓN	1	LA UNION	DOS DE MAYO	CHUQUIS	43530
				LA UNION	
				MARIAS	
				PACHAS	
				QUIVILLA	
				RIPAN	
				SILLAPATA	
	YANAS				
	2	CHAVIN DE PARIARCA	HUAMALIES	ARANCAY	23025
				CHAVIN DE PARIARCA	
				JACAS GRANDE	
				JIRCAN	
	3	LLATA	HUAMALIES	LLATA	37776
MIRAFLORES					
PUNCHAO					
PUÑOS					
LEONCIO PRADO	1	CASTILLO GRANDE	LEONCIO PRADO	DANIEL ALOMIAS ROBLES	68556
				LUYANDO	
				MARIANO DAMASO BERAUN	
				RUPA-RUPA	
	2	PUMAHUASI	LEONCIO PRADO	DANIEL ALOMIAS ROBLES	8474
				HERMILIO VALDIZAN	
				JOSE CRESPO Y CASTILLO	
				LUYANDO	
	3	AUCAYACU	LEONCIO PRADO	HERMILIO VALDIZAN	29386
			MARAÑON	CHOLON	
	4	MONZON	HUAMALIES	MONZON	7359
	5	CAYUMBA	HUANUCO	CHINCHAO	15088
			LEONCIO PRADO	MARIANO DAMASO BERAUN	
			PACHITEA	CHAGLLA	



**DELIMITACION GEOGRAFICA Y ASIGNACION POBLACIONAL  
DE LAS MICRORREDES DE SALUD  
DIRECCION DE SALUD HUANUCO**

DIRECCION DE REDES	MICRORRED		AMBITO GEOGRAFICO DE LA MICRORRED		Población Asignada de la Microrred
	Nº	NOMBRE	Provincia	Distrito	
LEONICIO PRADO	6	PUERTO INCA	PUERTO INCA	PUERTO INCA	24795
				TOURNAVISTA	
				YUYAPICHIS	
	7	TOURNAVISTA	PUERTO INCA	CODO DEL POZUZO	15213
				HONORIA	
				PUERTO INCA	
				TOURNAVISTA	
	8	CODO DE POZUZO	PUERTO INCA	CODO DEL POZUZO	7356
				HONORIA	



**RELACION DE DIRECCIONES DE REDES, MICRORREDES  
DIRECCION DE SALUD ICA**

DIRECCIONES DE REDES	MICRORREDES DE LA DIRECCION DE RED	POBLACION (SIGNADA)
RED ICA - PALPA - NAZCA	1 MICRORRED ICA(SOCORRO)	84,713
	2 MICRORRED SAN JOAQUIN	40,003
	3 MICRORRED LA TINGUIÑA/PARCONA	68,523
	4 MICRORRED LA PALMA	25,149
	5 MICRORRED PUEBLO NUEVO	14,967
	6 MICRORRED SANTIAGO	21,299
	7 MICRORRED PALPA	18,005
	8 MICRORRED NAZCA	62,106
	<b>TOTAL RED ICA - PALPA - NASCA</b>	<b>334,765</b>
RED CHINCHA - PISCO	1 MICRORRED CHINCHA	93,301
	2 MICRORRED PUEBLO NUEVO	56,305
	3 MICRORRED CHINCHA BAJA	27,126
	4 MICRORRED SAN CLEMENTE	34,931
	5 MICRORRED TUPAC AMARU INCA	17,900
	6 MICRORRED PISCO	73,759
	<b>TOTAL RED CHINCHA - PISCO</b>	<b>303,322</b>
<b>TOTAL DISA ICA</b>		<b>638,087</b>



**DELIMITACION GEOGRAFICA Y ASIGNACION POBLACIONAL  
DIRECCION DE SALUD ICA**

Dirección de Salud	AMBITO GEOGRAFICO DE LA DIRECCION DE SALUD			Población Asignada
	Departamento	Provincia	Distrito	
ICA		CHINCHA	ALTO LARAN	638087
			CHAVIN	
			CHINCHA ALTA	
			CHINCHA BAJA	
			EL CARMEN	
			GROCIO PRADO	
			PUEBLO NUEVO	
			SAN JUAN DE YANAC	
			SAN PEDRO DE HUACARPANA	
			SUNAMPE	
			TAMBO DE MORA	
		ICA	ICA	
			LA TINGUIÑA	
			LOS AQUIJES	
			OCUCAJE	
			PACHACUTEC	
			PARCONA	
			PUEBLO NUEVO	
			SALAS	
			SAN JOSE DE LOS MOLINOS	
			SAN JUAN BAUTISTA	
			SANTIAGO	
		NAZCA	SUBTANJALLA	
			TATE	
			YAUCA DEL ROSARIO	
			CHANGUILLO	
		PALPA	EL INGENIO	
			MARCONA	
			NAZCA	
			VISTA ALEGRE	
			LLIPATA	
		PISCO	PALPA	
			RIO GRANDE	
			SANTA CRUZ	
			TIBILLO	
			HUANCANO	
			HUMAY	
			INDEPENDENCIA	
			PARACAS	
		PISCO		
SAN ANDRES				
SAN CLEMENTE				
TUPAC AMARU INCA				



**DELIMITACION GEOGRAFICA Y ASIGNACION POBLACIONAL  
DE LAS DIRECCIONES DE REDES DE SALUD  
DIRECCION DE SALUD ICA**

DIRECCION DE REDES	AMBITO GEOGRAFICO DE LA DIRECCION DE RED		Población Asignada	
	Provincia	Distrito		
ICA-PALPA-NAZCA	ICA	ICA	334765	
		LA TINGUIÑA		
		LOS AQUJES		
		OCUCAJE		
		PACHACUTEC		
		PARCONA		
		PUEBLO NUEVO		
		SALAS		
		SAN JOSE DE LOS MOLINOS		
		SAN JUAN BAUTISTA		
		SANTIAGO		
		SUBTANJALLA		
		TATE		
		YAUCA DEL ROSARIO		
	NAZCA	CHANGUILLO		
		EL INGENIO		
		MARCONA		
		NAZCA		
	PALPA	VISTA ALEGRE		
		LLIPATA		
		PALPA		
RIO GRANDE				
SANTA CRUZ				
TIBILLO				
CHINCHA - PISCO	CHINCHA	ALTO LARAN	303322	
		CHAVIN		
		CHINCHA ALTA		
		CHINCHA BAJA		
		EL CARMEN		
		GROCIO PRADO		
		PUEBLO NUEVO		
		SAN JUAN DE YANAC		
		SAN PEDRO DE HUACARPANA		
		SUNAMPE		
		TAMBO DE MORA		
		PISCO		HUANCANO
				HUMAY
	INDEPENDENCIA			
	PARACAS			
	PISCO			
	SAN ANDRES			
	SAN CLEMENTE			
	TUPAC AMARU INCA			



*[Handwritten signature]*



**DELIMITACION GEOGRAFICA Y ASIGNACION POBLACIONAL  
DE LAS MICRORREDES DE SALUD  
DIRECCION DE SALUD ICA**

DIRECCION DE REDES	MICRORRED		AMBITO GEOGRAFICO DE LA MICRORRED		Población Asignada de la Microrred
	Nº	NOMBRE	Provincia	Distrito	
ICA-PALPA-NAZCA	1	ICA(SOCORRO)	ICA	ICA	84713
				LA TINGUIÑA	
				PARCONA	
				SAN JUAN BAUTISTA	
				SUBTANJALLA	
	2	SAN JOAQUIN	ICA	ICA	40003
				SALAS	
				SAN JUAN BAUTISTA	
				SUBTANJALLA	
	3	LA TINGUIÑA/PARCONA	ICA	LA TINGUIÑA	68523
				LOS AQUIJES	
				PARCONA	
				SAN JOSE DE LOS MOLINOS	
	4	LA PALMA	ICA	ICA	25149
				LOS AQUIJES	
				YAUCA DEL ROSARIO	
	5	PUEBLO NUEVO	ICA	PACHACUTEC	14967
				PUEBLO NUEVO	
				TATE	
	6	SANTIAGO	ICA	OCUJAJE	21299
				SANTIAGO	
	7	PALPA	PALPA	LLIPATA	18005
				PALPA	
				RIO GRANDE	
SANTA CRUZ					
TIBILLO					
8	NASCA	NAZCA	CHANGUILLO	62106	
			EL INGENIO		
			MARCONA		
			NAZCA		
			VISTA ALEGRE		
1	CHINCHA	CHINCHA	CHINCHA ALTA	93301	
			GROCIO PRADO		
			SUNAMPE		
2	PUEBLO NUEVO	CHINCHA	ALTO LARAN	56305	
			CHAVIN		
			CHINCHA ALTA		
			PUEBLO NUEVO		
			SAN JUAN DE YANAC SAN PEDRO DE HUACARPANA		



**DELIMITACION GEOGRAFICA Y ASIGNACION POBLACIONAL  
DE LAS MICRORREDES DE SALUD  
DIRECCION DE SALUD ICA**

DIRECCION DE REDES	MICRORRED		AMBITO GEOGRAFICO DE LA MICRORRED		Población Asignada de la Microrred
	Nº	NOMBRE	Provincia	Distrito	
CHINCHA - PISCO	3	CHINCHA BAJA	CHINCHA	CHINCHA BAJA	27126
				EL CARMEN	
				TAMBO DE MORA	
	4	SAN CLEMENTE	PISCO	HUANCANO	34931
				HUMAY	
				INDEPENDENCIA	
				SAN CLEMENTE	
	5	TUPAC AMARU INCA	PISCO	HUMAY	17900
				PARACAS	
				PISCO	
				TUPAC AMARU INCA	
	6	PISCO	PISCO	PARACAS	73759
				PISCO	
SAN ANDRES					



**RELACION DE DIRECCIONES DE REDES, MICRORREDES  
DIRECCION DE SALUD JAEN**

DIRECCION DE REDES	MICRORREDES DE LA DIRECCION DE RED	POBLACION SIGNADA
RED JAEN	1 MICRORRED MORRO SOLAR	36,463
	2 MICRORRED MAGLLANAL	30,086
	3 MICRORRED PUCARA	37,418
	4 MICRORRED AMBATO TAMBORAPA	28,513
	5 MICRORRED SANTA ROSA	13,687
	6 MICRORRED COCHALAN	10,019
	7 MICRORRED TAMBORAPA PUEBLO	15,934
	8 MICRORRED CHONTALI	25,090
	9 MICRORRED LA COIPA	17,452
	10 MICRORRED CHIRINOS	12,790
	POBLACION ASIGNADA AL HOSPITAL DE LA RED	
<b>TOTAL RED JAEN</b>		<b>260848</b>
RED SAN IGNACIO	1 MICRORRED SAN IGNACIO	33,396
	2 MICRORRED NAMBALLE	12,859
	3 MICRORRED SAN JOSE DE LOURDES	22,815
	4 MICRORRED HUARANGO	18,313
	<b>TOTAL RED SAN IGNACIO</b>	
<b>TOTAL DISA JAEN</b>		<b>348,231</b>



**DELIMITACION GEOGRAFICA Y ASIGNACION POBLACIONAL  
DIRECCION DE SALUD JAEN**

Dirección de Salud	AMBITO GEOGRAFICO DE LA DIRECCION DE SALUD			Población Asignada
	Departamento	Provincia	Distrito	
JAEN	CAJAMARCA	JAEN	BELLAVISTA	348231
			CHONTALI	
			COLASAY	
			HUABAL	
			JAEN	
			LAS PIRIAS	
			POMAHUACA	
			PUCARA	
			SALLIQUE	
			SAN FELIPE	
			SAN JOSE DEL ALTO	
			SANTA ROSA	
		SAN IGNACIO	CHIRINOS	
			HUARANGO	
			LA COIPA	
			NAMBALLE	
			SAN IGNACIO	
			SAN JOSE DE LOURDES	
			TABACONAS	



**DELIMITACION GEOGRAFICA Y ASIGNACION POBLACIONAL  
DE LAS DIRECCIONES DE REDES DE SALUD  
DIRECCION DE SALUD JAEN**

DIRECCION DE REDES	AMBITO GEOGRAFICO DE LA DIRECCION DE RED		Población Asignada	
	Provincia	Distrtto		
JAEN	JAEN	BELLAVISTA	260848	
		CHONTALI		
		COLASAY		
		HUABAL		
		JAEN		
		LAS PIRIAS		
		POMAHUACA		
		PUCARA		
		SALLIQUE		
		SAN FELIPE		
		SAN JOSE DEL ALTO		
	SANTA ROSA			
	SAN IGNACIO	SAN IGNACIO		CHIRINOS
				HUARANGO
LA COIPA				
SAN IGNACIO	SAN IGNACIO	TABACONAS	87383	
		HUARANGO		
		NAMBALLE		
		SAN JOSE DE LOURDES		



**RELACION DE DIRECCIONES DE REDES, MICRORREDES  
DIRECCION DE SALUD JUNIN**

DIRECCION DE REDES	MICRORREDES DE LA DIRECCION DE RED	POBLACION SIGNADA
RED VALLE DEL MANTARO	1 MICRORRED CHUPACA	95,220
	2 MICRORRED CONCEPCION	64,057
	3 MICRORRED ORCOTUNA	8,611
	4 MICRORRED COMAS	33,714
	5 MICRORRED ALTO CUNAS	28,262
	6 MICRORRED EL TAMBO	163,571
	7 MICRORRED CHILCA	126,358
	8 MICRORRED LA LIBERTAD	57,445
	9 MICRORRED LAMPA	10,272
	<b>TOTAL RED VALLE DEL MANTARO</b>	
RED JAUJA	1 MICRORRED HATUN XAUXA	23,553
	2 MICRORRED VALLE DE YANAMARCA	18,740
	3 MICRORRED MARGEN IZQUIERDA	14,587
	4 MICRORRED VALLE DEL YACUS	7,783
	5 MICRORRED VALLE AZUL	7,579
	6 MICRORRED QUEBRADA DEL MANTARO	11,547
	7 MICRORRED MARGEN DERECHA	32,993
	<b>TOTAL RED JAUJA</b>	
RED TARMA	1 MICRORRED TARMA	68,342
	2 MICRORRED PALCA	15,709
	3 MICRORRED ACOBAMBA	25,582
	4 MICRORRED HUASAHUASI	16,740
	5 MICRORRED JUNIN	26,589
	6 MICRORRED CARHUAMAYO	15,806
	7 MICRORRED ULCUMAYO	7,179
	8 MICRORRED YAULI . LA OROYA	61,768
	<b>TOTAL RED TARMA</b>	



**RELACION DE DIRECCIONES DE REDES, MICRORREDES  
DIRECCION DE SALUD JUNIN**

DIRECCION DE REDES	MICRORREDES DE LA DIRECCION DE RED	POBLACION SIGNADA
RED CHANCHAMAYO	1 MICRORRED LA MERCED	36,546
	2 MICRORRED SAN RAMON	34,045
	3 MICRORRED PERENE	34,517
	4 MICRORRED PICHANAKI	46,792
	<b>TOTAL REDCHANCHAMAYO</b>	<b>151,900</b>
RED SATIPO	1 MICRORRED RIO NEGRO	72,770
	2 MICRORRED MAZAMARI	27,309
	3 MICRORRED PANGOA	24,651
	4 MICRORRED PUERTO OCOPA	6,516
	5 MICRORRED BETANIA	8,773
	6 MICRORRED VALLE ESMERALDA	4,739
<b>TOTAL RED SATIPO</b>	<b>144,758</b>	
<b>TOTAL DISA JUNIN</b>	<b>1,238,665</b>	



**DELIMITACION GEOGRAFICA Y ASIGNACION POBLACIONAL  
DIRECCION DE SALUD JUNIN**

Dirección de Salud	AMBITO GEOGRAFICO DE LA DIRECCION DE SALUD			Población Asignada
	Departamento	Provincia	Distrito	
JUNIN	JUNIN	CHANCHAMAYO	CHANCHAMAYO	1238665
			PERENE	
			PICHANAQUI	
			SAN LUIS DE SHUARO	
			SAN RAMON	
			VITOC	
		CHUPACA	AHUAC	
			CHONGOS BAJO	
			CHUPACA	
			HUACHAC	
			HUAMANCACA CHICO	
			SAN JUAN DE ISCOS	
			SAN JUAN DE JARPA	
			TRES DE DICIEMBRE	
			YANACANCHA	
			CONCEPCION	
		ANDAMARCA		
		CHAMBARA		
		COCHAS		
		COMAS		
		CONCEPCION		
		HEROINAS TOLEDO		
		MANZANARES		
		MARISCAL CASTILLA		
		MATAHUASI		
		MITO		
		NUEVE DE JULIO		
		ORCOTUNA		
		SAN JOSE DE QUERO		
		SANTA ROSA DE OCOPA		
		HUANCAYO	CARHUACALLANGA	
			CHACAPAMPA	
			CHICCHE	
			CHILCA	
			CHONGOS ALTO	
			CHUPURO	
COLCA				
CULLHUAS				
EL TAMBO				





**DELIMITACION GEOGRAFICA Y ASIGNACION POBLACIONAL  
DIRECCION DE SALUD JUNIN**

Dirección de Salud	AMBITO GEOGRAFICO DE LA DIRECCION DE SALUD			Población Asignada
	Departamento	Provincia	Distrito	
JUNIN	JUNIN	HUANCAYO	HUACRAPUQUIO	1238665
			HUALHUAS	
			HUANCAN	
			HUANCAYO	
			HUASICANCHA	
			HUAYUCACHI	
			INGENIO	
			PILCOMAYO	
			PUCARA	
			QUICHUAY	
			QUILCAS	
			SAN AGUSTIN	
			SAN JERONIMO DE TUNAN	
			SAÑO	
			SANTO DOMINGO DE ACOBAMBA	
			SAPALLANGA	
			SICAYA	
			VIQUES	
		JAUJA	ACOLLA	
			APATA	
			ATAURA	
			CANCHAYLLO	
			CURICACA	
			EL MANTARO	
			HUAMALI	
			HUARIPAMPA	
			HUERTAS	
			JANJAILLO	
			JAUJA	
			JULCAN	
			LEONOR ORDOÑEZ	
			LLOCLLAPAMPA	
MARCO				
MASMA				
MASMA CHICCHE				



**DELIMITACION GEOGRAFICA Y ASIGNACION POBLACIONAL  
DIRECCION DE SALUD JUNIN**

Dirección de Salud	AMBITO GEOGRAFICO DE LA DIRECCION DE SALUD			Población Asignada
	Departamento	Provincia	Distrito	
JUNIN	JUNIN	JAUJA	MOLINOS	1238665
			MUQUI	
			MUQUIYAUYO	
			PACA	
			PACCHA	
			PANCAN	
			PARCO	
			POMACANCHA	
			RICRAN	
			SAN LORENZO	
			SAN PEDRO DE CHUNAN	
			SAUSA	
			SINCOS	
			TUNAN MARCA	
			YAULI	
			YAUYOS	
		JUNIN	CARHUAMAYO	
			JUNIN	
			ONDORES	
			ULCUMAYO	
		SATIPO	COVIRIALI	
			LLAYLLA	
			MAZAMARI	
			PAMPA HERMOSA	
			PANGOA	
			RIO NEGRO	
			RIO TAMBO	
			SATIPO	
		TARMA	ACOBAMBA	
			HUARICOLCA	
			HUASAHUASI	
			LA UNION	
			PALCA	
PALCAMAYO				
SAN PEDRO DE CAJAS				
TAPO				
TARMA				



**DELIMITACION GEOGRAFICA Y ASIGNACION POBLACIONAL  
DIRECCION DE SALUD JUNIN**

Dirección de Salud	AMBITO GEOGRAFICO DE LA DIRECCION DE SALUD			Población Asignada
	Departamento	Provincia	Distrito	
JUNIN	JUNIN	YAULI	CHACAPALPA	1238665
			LA OROYA	
			MARCAPOMACOCHA	
			MOROCOCHA	
			PACCHA	
			SANTA BARBARA DE CARHUACAYAN	
			SANTA ROSA DE SACCO	
			SUITUCANCHA	
			YAULI	



**DELIMITACION GEOGRAFICA Y ASIGNACION POBLACIONAL  
DE LAS DIRECCIONES DE REDES DE SALUD  
DIRECCION DE SALUD JUNIN**

DIRECCION DE REDES	AMBITO GEOGRAFICO DE LA DIRECCION DE RED		Población Asignada
	Provincia	Distrito	
VALLE DEL MANTARO	CHUPACA	AHUAC	587510
		CHONGOS BAJO	
		CHUPACA	
		HUACHAC	
		HUAMANCACA CHICO	
		SAN JUAN DE ISCOS	
		SAN JUAN DE JARPA	
		TRES DE DICIEMBRE	
		YANACANCHA	
	CONCEPCION	ACO	
		ANDAMARCA	
		CHAMBARA	
		COCHAS	
		COMAS	
		CONCEPCION	
		HEROINAS TOLEDO	
		MANZANARES	
		MARISCAL CASTILLA	
		MATAHUASI	
		MITO	
		NUEVE DE JULIO	
		ORCOTUNA	
		SAN JOSE DE QUERO	
		SANTA ROSA DE OCOPA	
	HUANCAYO	CARHUACALLANGA	
		CHACAPAMPA	
		CHICCHE	
		CHILCA	
		CHONGOS ALTO	
		CHUPURO	
		COLCA	
		CULLHUAS	
		EL TAMBO	
		HUACRAPUQUIO	
		HUALHUAS	
		HUANCAN	
HUANCAYO			
HUASICANCHA			
HUAYUCACHI			
INGENIO			



**DELIMITACION GEOGRAFICA Y ASIGNACION POBLACIONAL  
DE LAS DIRECCIONES DE REDES DE SALUD  
DIRECCION DE SALUD JUNIN**

DIRECCION DE REDES	AMBITO GEOGRAFICO DE LA DIRECCION DE RED		Población Asignada
	Provincia	Distrito	
VALLE DEL MANTARO	HUANCAYO	PILCOMAYO	587510
		PUCARA	
		QUICHUAY	
		QUILCAS	
		SAN AGUSTIN	
		SAN JERONIMO DE TUNAN	
		SAÑO	
		SANTO DOMINGO DE ACOBAMBA	
		SAPALLANGA	
		SICAYA	
		VIQUES	
JAUJA	JAUJA	ACOLLA	116782
		APATA	
		ATAURA	
		CANCHAYLLO	
		CURICACA	
		EL MANTARO	
		HUAMALI	
		HUARIPAMPA	
		HUERTAS	
		JANJAILLO	
		JAUJA	
		JULCAN	
		LEONOR ORDOÑEZ	
		LLOCLLAPAMPA	
		MARCO	
		MASMA	
		MASMA CHICCHE	
		MOLINOS	
		MUQUI	
		MUQUIYAUYO	
		PACA	
		PACCHA	
		PANCAN	
PARCO			
POMACANCHA			
RICRAN			
SAN LORENZO			



**DELIMITACION GEOGRAFICA Y ASIGNACION POBLACIONAL  
DE LAS DIRECCIONES DE REDES DE SALUD  
DIRECCION DE SALUD JUNIN**

DIRECCION DE REDES	AMBITO GEOGRAFICO DE LA DIRECCION DE RED		Población Asignada	
	Provincia	Distrito		
JAUJA	JAUJA	SAN PEDRO DE CHUNAN	116782	
		SAUSA		
		SINCOS		
		TUNAN MARCA		
		YAULI		
		YAUYOS		
	YAULI	CHACAPALPA		
		LA OROYA		
TARMA	JUNIN	SUITUCANCHA	237715	
		CARHUAMAYO		
		JUNIN		
		ONDORES		
	TARMA	ULCUMAYO		
		ACOBAMBA		
		HUARICOLCA		
		HUASAHUASI		
		LA UNION		
		PALCA		
		PALCAMAYO		
		SAN PEDRO DE CAJAS		
		TAPO		
		TARMA		
		YAULI		LA OROYA
				MARCAPOMACOCHA
	MOROCOCHA			
	PACCHA			
		SANTA BARBARA DE CARHUACAYAN		
		SANTA ROSA DE SACCO		
	YAULI			



**DELIMITACION GEOGRAFICA Y ASIGNACION POBLACIONAL  
DE LAS DIRECCIONES DE REDES DE SALUD  
DIRECCION DE SALUD JUNIN**

DIRECCION DE REDES	AMBITO GEOGRAFICO DE LA DIRECCION DE RED		Población Asignada
	Provincia	Distrtto	
CHANCHAMAYO	CHANCHAMAYO	CHANCHAMAYO	151900
		PERENE	
		PICHANAQUI	
		SAN LUIS DE SHUARO	
		SAN RAMON	
		VITOC	
SATIPO	SATIPO	COVIRIALI	144758
		LLAYLLA	
		MAZAMARI	
		PAMPA HERMOSA	
		PANGOA	
		RIO NEGRO	
		RIO TAMBO	
		SATIPO	



**DELIMITACION GEOGRAFICA Y ASIGNACION POBLACIONAL  
DE LAS MICRORREDES DE SALUD  
DIRECCION DE SALUD JUNIN**

DIRECCION DE REDES	MICRORRED		AMBITO GEOGRAFICO DE LA MICRORRED		Población Asignada de la Microrred
	Nº	NOMBRE	Provincia	Distríto	
VALLE DEL MANTARO	1	CHUPACA	CHUPACA	AHUAC	95220
				CHONGOS BAJO	
				CHUPACA	
				HUACHAC	
				HUAMANCACA CHICO	
				SAN JUAN DE ISCOS	
				SAN JUAN DE JARPA	
				TRES DE DICIEMBRE	
				YANACANCHA	
			CONCEPCION	CHAMBARA	
			MANZANARES		
	SAN JOSE DE QUERO				
	2	CONCEPCION	CONCEPCION	CONCEPCION	64057
				HEROINAS TOLEDO	
				MATAHUASI	
				NUEVE DE JULIO	
				SANTA ROSA DE OCOPA	
			HUANCAYO	HUALHUAS	
				INGENIO	
				QUITCHUAY	
				QUILCAS	
				SAN AGUSTIN	
				SAN JERONIMO DE TUNAN	
	3	ORCOTUNA	CONCEPCION	SAÑO	8611
				ACO	
				MITO	
	4	COMAS	CONCEPCION	ORCOTUNA	33714
				ANDAMARCA	
COCHAS					
HUANCAYO			COMAS		
			MARISCAL CASTILLA		
5	ALTO CUNAS	HUANCAYO	SANTO DOMINGO DE ACOBAMBA	28262	
			CARHUACALLANGA		
			CHACAPAMPA		
			CHICCHE		
			CHONGOS ALTO		
			COLCA		
6	EL TAMBO	HUANCAYO	HUASICANCHA	163571	
			EL TAMBO		
			PILCOMAYO		
			SICAYA		





**DELIMITACION GEOGRAFICA Y ASIGNACION POBLACIONAL  
DE LAS MICRORREDES DE SALUD  
DIRECCION DE SALUD JUNIN**

DIRECCION DE REDES	MICRORRED		AMBITO GEOGRAFICO DE LA MICRORRED		Población Asignada de la Microrred
	Nº	NOMBRE	Provincia	Distrito	
VALLE DEL MANTARO	7	CHILCA	HUANCAYO	CHILCA	126358
				CHUPURO	
				CULLHUAS	
				HUACRAPUQUIO	
				HUANCAN	
				HUAYUCACHI	
				PUCARA	
				SAPALLANGA	
	VIQUES				
8	LA LIBERTAD	HUANCAYO	EL TAMBO	57445	
			HUANCAYO		
9	LAMPA	HUANCAYO	SANTO DOMINGO DE ACOBAMBA	10272	
JAUJA	1	HATUN XAUXA	JAUJA	ATAURA	23553
				HUERTAS	
				PACA	
				PACCHA	
				PARCO	
				SAUSA	
				YAUYOS	
	2	VALLE DE YANAMARCA	JAUJA	ACOLLA	18740
				MARCO	
				PACA	
				POMACANCHA	
				TUNAN MARCA	
	3	MARGEN IZQUIERDA	JAUJA	APATA	14587
				EL MANTARO	
				HUAMALI	
	4	VALLE DEL YACUS	JAUJA	SAN LORENZO	7783
				PANCAN	
				RICRAN	
				SAN PEDRO DE CHUNAN	
	5	VALLE AZUL	JAUJA	YAULI	7579
HUAMALI					
JULCAN					
MASMA					
MASMA CHICCHE					
			MOLINOS		



**DELIMITACION GEOGRAFICA Y ASIGNACION POBLACIONAL  
DE LAS MICRORREDES DE SALUD  
DIRECCION DE SALUD JUNIN**

DIRECCION DE REDES	MICRORRED		AMBITO GEOGRAFICO DE LA MICRORRED		Población Asignada de la Microrred	
	Nº	NOMBRE	Provincia	Distrito		
JAUJA	6	QUEBRADA DEL MANTARO	JAUJA	CANCHAYLLO	11547	
				CURICACA		
				JANJAILLO		
			YAULI	LLOCLLAPAMPA		
				CHACAPALPA		
				LA OROYA		
	7	MARGEN DERECHA	JAUJA	SUITUCANCHA	32993	
				HUARIPAMPA		
				JAUJA		
				LEONOR ORDOÑEZ		
TARMA	1	TARMA	TARMA	HUARICOLCA	68342	
				LA UNION		
				PALCA		
				TARMA		
	2	PALCA	TARMA	TARMA	HUARICOLCA	15709
					PALCA	
					TAPO	
	3	ACOBAMBA	TARMA	TARMA	ACOBAMBA	25582
					PALCAMAYO	
					SAN PEDRO DE CAJAS	
	4	HUASAHUASI	TARMA	TARMA	HUASAHUASI	16740
	5	JUNIN	JUNIN	JUNIN	JUNIN	26589
					ONDORES	
			TARMA	TARMA	SAN PEDRO DE CAJAS	
6	CARHUAMAYO	JUNIN	JUNIN	CARHUAMAYO	15806	
				JUNIN		
				ULCUMAYO		
7	ULCUMAYO	JUNIN	JUNIN	ULCUMAYO	7179	
8	YAULI . LA OROYA	YAULI	YAULI	LA OROYA	61768	
				MARCAPOMACOCHA		
				MOROCOCHA		
				PACCHA		
				SANTA BARBARA DE CARHUACAYAN		
				SANTA ROSA DE SACCO		
				YAULI		



**DELIMITACION GEOGRAFICA Y ASIGNACION POBLACIONAL  
DE LAS MICRORREDES DE SALUD  
DIRECCION DE SALUD JUNIN**

DIRECCION DE REDES	MICRORRED		AMBITO GEOGRAFICO DE LA MICRORRED		Población Asignada de la Microrred
	Nº	NOMBRE	Provincia	Distrito	
CHANCHAMAYO	1	LA MERCED	CHANCHAMAYO	CHANCHAMAYO	36546
				SAN LUIS DE SHUARO	
	2	SAN RAMON	CHANCHAMAYO	SAN RAMON	34045
				VITOC	
3	PERENE	CHANCHAMAYO	PERENE	34517	
4	PICHANAQUI	CHANCHAMAYO	PICHANAQUI	46792	
SATIPO	1	RIO NEGRO	SATIPO	COVIRIALI	72770
				PAMPA HERMOSA	
				RIO NEGRO	
				RIO TAMBO	
	2	MAZAMARI	SATIPO	LLAYLLA	27309
				MAZAMARI	
				PANGOA	
	3	PANGOA	SATIPO	PANGOA	24651
				RIO TAMBO	
	4	PUERTO OCOPA	SATIPO	PANGOA	6516
				RIO TAMBO	
	5	BETANIA	SATIPO	RIO TAMBO	8773
	6	VALLE ESMERALDA	SATIPO	PANGOA	4739
				RIO TAMBO	



**RELACION DE DIRECCIONES DE REDES, MICRORREDES  
DIRECCION DE SALUD LA LIBERTAD**

DIRECCION DE REDES	MICRORREDES DE LA DIRECCION DE REDES		POBLACION ASIGNADA
RED TRUJILLO-VIRU	1	MICRORRED TRUJILLO METROPOLITANO	110,731
	2	MICRORRED LA ESPERANZA-HUANCHACO	107,838
	3	MICRORRED FLORENCIA DE MORA	53,537
	4	MICRORRED EL PORVENIR	81,640
	5	MICRORRED LAREDO	39,593
	6	MICRORRED MOCHE-SALAVERRY	35,128
	7	MICRORRED VICTOR LARCO	32,281
	8	MICRORRED VIRU-CHAO	45,488
	<b>TOTAL RED TRUJILLO-VIRU</b>		
RED CHEPEN	1	MICRORRED CHEPEN	61,512
	2	MICRORRED PACASMAYO	86,458
	3	MICRORRED ASCOPE	101,225
	4	MICRORRED GRAN CHIMU	31,149
	<b>TOTAL RED CHEPEN</b>		
RED OTUZZO	1	MICRORRED RAMON CASTILLA	30,432
	2	MICRORRED CALLANCAS	13,916
	3	MICRORRED USQUIL	11,477
	4	MICRORRED AGALLPAMPA	29,734
	5	MICRORRED JULCAN	28,939
	<b>TOTAL RED OTUZZO</b>		
RED SANTIAGO DE CHUCO	1	MICRORRED ANGASMARCA	9,936
	2	MICRORRED CACHICADAN	22,808
	3	MICRORRED CALIPUY	9,350
	4	MICRORRED PLOBAMBA	3,531
	5	MICRORRED SHOREY-QUIRUVILCA	9,850
	<b>TOTAL RED SANTIAGO DE CHUCO</b>		
RED SANCHEZ CARRION	1	MICRORRED HUAMACHUCO	65,054
	2	MICRORRED PALLAR	17,722
	3	MICRORRED CURGOS	17,242
	4	MICRORRED ARICAPAMPA	20,360
	<b>TOTAL RED SANCHEZ CARRION</b>		
RED BOLIVAR	1	MICRORRED BOLIVAR NORTE	13,333
	2	MICRORRED BOLIVAR SUR	6,959
	<b>TOTAL RED BOLIVAR</b>		
RED PATAZ	1	MICRORRED PATAZ NORTE	34,366
	2	MICRORRED PATAZ SUR	37,175
	<b>TOTAL RED PATAZ</b>		
<b>POBLACION ASIGNADA A HOSPITALES DE LA DISA</b>			<b>61,485</b>
<b>TOTAL DISA LA LIBERTAD</b>			<b>1,250,249</b>



**DELIMITACION GEOGRAFICA Y ASIGNACION POBLACIONAL  
DIRECCION DE SALUD LA LIBERTAD**

Dirección de Salud	AMBITO GEOGRAFICO DE LA DIRECCION DE SALUD			Población Asignada
	Departamento	Provincia	Distrito	
LA LIBERTAD	LA LIBERTAD	ASCOPE	ASCOPE	1250249
			CASA GRANDE	
			CHICAMA	
			CHOCOPE	
			MAGDALENA DE CAO	
			PAIJAN	
			RAZURI	
			SANTIAGO DE CAO	
		BOLIVAR	BAMBAMARCA	
			BOLIVAR	
			CONDORMARCA	
			LONGOTEA	
			UCHUMARCA	
			UCUNCHA	
		CHEPEN	CHEPEN	
			PACANGA	
			PUEBLO NUEVO	
		GRAN CHIMU	CASCAS	
			LUCMA	
			MARMOT	
			SAYAPULLO	
		JULCAN	CALAMARCA	
			CARABAMBA	
			HUASO	
			JULCAN	
		OTUZCO	AGALLPAMPA	
			CHARAT	
			HUARANCHAL	
			LA CUESTA	
			MACHE	
			OTUZCO	
			PARANDAY	
SALPO				
SINSICAP				
USQUIL				
PACASMAYO	GUADALUPE			
	JEQUETEPEQUE			
	PACASMAYO			
	SAN JOSE			
	SAN PEDRO DE LLOC			



**DELIMITACION GEOGRAFICA Y ASIGNACION POBLACIONAL  
DIRECCION DE SALUD LA LIBERTAD**

Dirección de Salud	AMBITO GEOGRAFICO DE LA DIRECCION DE SALUD			Población Asignada
	Departamento	Provincia	Distrito	
LA LIBERTAD	LA LIBERTAD	PATAZ	BULDIBUYO	1250249
			CHILLIA	
			HUANCASPATA	
			HUAYLILLAS	
			HUAYO	
			ONGON	
			PARCOY	
			PATAZ	
			PIAS	
			SANTIAGO DE CHALLAS	
			TAURIJA	
			TAYABAMBA	
			URPAY	
			SANCHEZ CARRION	
		COCHORCO		
		CURGOS		
		HUAMACHUCO		
		MARCABAL		
		SANAGORAN		
		SARIN		
		SARTIMBAMBA		
		ANGASMARCA		
		SANTIAGO DE CHUCO		
			MOLLEBAMBA	
			MOLLEPATA	
			QUIRUVILCA	
			SANTA CRUZ DE CHUCA	
			SANTIAGO DE CHUCO	
			SITABAMBA	
			EL PORVENIR	
		TRUJILLO	FLORENCIA DE MORA	
			HUANCHACO	
			LA ESPERANZA	
			LAREDO	
			MOCHE	
			POROTO	
			SALAVERRY	
			SIMBAL	
			TRUJILLO	
			VICTOR LARCO HERRERA	
		VIRU	CHAO	
GUADALUPITO				
VIRU				



**DELIMITACION GEOGRAFICA Y ASIGNACION POBLACIONAL  
DE LAS DIRECCIONES DE REDES DE SALUD  
DIRECCION DE SALUD LA LIBERTAD**

DIRECCION DE REDES	AMBITO GEOGRAFICO DE LA DIRECCION DE RED		Población Asignada
	Provincia	Distrito	
TRUJILLO - VIRU	OTUZCO	LA CUESTA	506236
		PARANDAY	
		SINSICAP	
	TRUJILLO	EL PORVENIR	
		FLORENCIA DE MORA	
		HUANCHACO	
		LA ESPERANZA	
		LAREDO	
		MOCHE	
		POROTO	
		SALAVERRY	
		SIMBAL	
		TRUJILLO	
	VICTOR LARCO HERRERA		
	VIRU	CHAO	
GUADALUPITO			
VIRU			
CHEPEN - PACASMAYO	ASCOPE	ASCOPE	280344
		CASA GRANDE	
		CHICAMA	
		CHOCOPE	
		MAGDALENA DE CAO	
		PAIJAN	
		RAZURI	
		SANTIAGO DE CAO	
	CHEPEN	CHEPEN	
		PACANGA	
		PUEBLO NUEVO	
	GRAN CHIMU	CASCAS	
		LUCMA	
		MARMOT	
	OTUZCO	SAYAPULLO	
		SINSICAP	
	PACASMAYO	GUADALUPE	
		JEQUETEPEQUE	
		PACASMAYO	
		SAN JOSE	
SAN PEDRO DE LLOC			
OTUZCO	JULCAN	CALAMARCA	114498
		CARABAMBA	
		HUASO	
		JULCAN	



**DELIMITACION GEOGRAFICA Y ASIGNACION POBLACIONAL  
DE LAS DIRECCIONES DE REDES DE SALUD  
DIRECCION DE SALUD LA LIBERTAD**

DIRECCION DE REDES	AMBITO GEOGRAFICO DE LA DIRECCION DE RED		Población Asignada
	Provincia	Distrito	
OTUZCO	OTUZCO	AGALLPAMPA	114498
		CHARAT	
		HUARANCHAL	
		MACHE	
		OTUZCO	
		SALPO	
		USQUIL	
SANTIAGO DE CHUCO	SANTIAGO DE CHUCO	ANGASMARCA	55475
		CACHICADAN	
		MOLLEBAMBA	
		MOLLEPATA	
		QUIRUVILCA	
		SANTA CRUZ DE CHUCA	
		SANTIAGO DE CHUCO	
SANCHEZ CARRION	SANCHEZ CARRION	CHUGAY	120378
		COCHORCO	
		CURGOS	
		HUAMACHUCO	
		MARCABAL	
		SANAGORAN	
		SARIN	
BOLIVAR	BOLIVAR	SARTIMBAMBA	20292
		BAMBAMARCA	
		BOLIVAR	
		CONDORMARCA	
		LONGOTEA	
		UCHUMARCA	
PATAZ	PATAZ	UCUNCHA	71541
		BULDIBUYO	
		CHILLIA	
		HUANCASPATA	
		HUAYLILLAS	
		HUAYO	
		ONGON	
		PARCOY	
		PATAZ	
		PIAS	
		SANTIAGO DE CHALLAS	
		TAURIJA	
TAYABAMBA			
URPAY			





**DELIMITACION GEOGRAFICA Y ASIGNACION POBLACIONAL  
DE LAS MICRORREDES DE SALUD  
DIRECCION DE SALUD LA LIBERTAD**

DIRECCION DE REDES	MICRORRED		AMBITO GEOGRAFICO DE LA MICRORRED		Población Asignada de la Microrred
	N°	NOMBRE	Provincia	Distrito	
TRUJILLO - VIRU	1	TRUJILLO METROPOLITANO	TRUJILLO	TRUJILLO	110731
	2	LA ESPERANZA - HUANCHACO	TRUJILLO	HUANCHACO	107838
				LA ESPERANZA	
	3	FLORENCIA DE MORA	TRUJILLO	FLORENCIA DE MORA	53537
	4	EL PORVENIR	TRUJILLO	EL PORVENIR	81640
	5	LAREDO	OTUZCO	LA CUESTA	39593
				PARANDAY	
			TRUJILLO	LAREDO	
POROTO					
6	MOCHE - SALAVERRY	TRUJILLO	MOCHE	35128	
			SALAVERRY		
7	VICTOR LARCO	TRUJILLO	VICTOR LARCO HERRERA	32281	
8	VIRU - CHAO	VIRU	CHAO	45488	
			GUADALUPITO		
			VIRU		
CHEPEN - PACASMAYO	1	CHEPEN	CHEPEN	CHEPEN	61512
				PACANGA	
				PUEBLO NUEVO	
	2	PACASMAYO	PACASMAYO	GUADALUPE	86458
				JEQUETEPEQUE	
				PACASMAYO	
				SAN JOSE	
	3	ASCOPE	ASCOPE	ASCOPE	101225
				CASA GRANDE	
				CHICAMA	
				CHOCOPE	
				MAGDALENA DE CAO	
PAIJAN					
4	GRAN CHIMU	GRAN CHIMU	RAZURI	31149	
			SANTIAGO DE CAO		
			SINSICAP		
OTUZCO	1	RAMON CASTILLA	OTUZCO	CASCAS	30432
				LUCMA	
	2	CALLANCAS	OTUZCO	MARMOT	13916
				SAYAPULLO	
				AGALLPAMPA	
				CHARAT	



**DELIMITACION GEOGRAFICA Y ASIGNACION POBLACIONAL  
DE LAS MICRORREDES DE SALUD  
DIRECCION DE SALUD LA LIBERTAD**

DIRECCION DE REDES	MICRORRED		AMBITO GEOGRAFICO DE LA MICRORRED		Población Asignada de la Microrred	
	N°	NOMBRE	Provincia	Distrito		
OTUZCO	3	USQUIL	OTUZCO	CHARAT	11477	
				HUARANCHAL		
				MACHE		
	4	AGALLPAMPA	OTUZCO	SALPO		29734
				USQUIL		
	5	JULCAN	JULCAN	CALAMARCA		28939
HUASO						
JULCAN						
SANTIAGO DE CHUCO	1	ANGASMARCA	SANTIAGO DE CHUCO	ANGASMARCA	9936	
				MOLLEBAMBA		
				MOLLEPATA		
	2	CACHICADAN	SANTIAGO DE CHUCO	CACHICADAN	22808	
				SANTA CRUZ DE CHUCA		
3	CALIPUY	SANTIAGO DE CHUCO	QUIRUVILCA	9350		
			SANTIAGO DE CHUCO			
4	PIJOBAMBA	SANTIAGO DE CHUCO	SITABAMBA	3531		
5	SHOREY-QUIRUVILCA	SANTIAGO DE CHUCO	QUIRUVILCA	9850		
SANCHEZ CARRION	1	HUAMACHUCO	SANCHEZ CARRION	HUAMACHUCO	65054	
				MARCABAL		
				SANAGORAN		
	2	PALLAR	SANCHEZ CARRION	CHUGAY	17722	
				SARTIMBAMBA		
	3	CURGOS	SANCHEZ CARRION	CURGOS	17242	
				SARIN		
	4	ARICAPAMPA	SANCHEZ CARRION	CHUGAY	20360	
COCHORCO						
SARTIMBAMBA						
BOLIVAR	1	BOLIVAR NORTE	BOLIVAR	BOLIVAR	13333	
				LONGOTEA		
				UCHUMARCA		
				UCUNCHA		
2	BOLIVAR SUR	BOLIVAR	BAMBAMARCA	6959		
			CONDORMARCA			
PATAZ	1	PATAZ NORTE	PATAZ	CHILLIA	34366	
				HUAYO		
				PARCOY		
				PATAZ		
	2	PATAZ SUR	PATAZ	BULDIBUYO	37175	
				HUANCASPATA		
				HUAYLILLAS		
				ONGON		
				SANTIAGO DE CHALLAS		
				TAURIJA		
TAYABAMBA						
				URPAY		



**RELACION DE DIRECCIONES DE REDES, MICRORREDES  
DIRECCION DE SALUD LAMBAYEQUE**

DIRECCION DE REDES	MICRORREDES DE	DIRECCION DE	POBLACION SIGNADA
<b>RED CHICLAYO</b>	1	MICRORRED CHICLAYO	206,918
	2	MICRORRED JOSE LEONARDO ORTIZ	180,690
	3	MICRORRED SAN ANTONIO	94,135
	4	MICRORRED POSOPE ALTO	46,803
	5	MICRORRED LA VICTORIA	77,034
	6	MICRORRED REQUE	14,512
	7	MICRORRED ETEN	14,821
	8	MICRORRED ZAÑA	52,093
	9	MICRORRED MOCUPE	9,727
	10	MICRORRED MONSEFU	32,120
	11	MICRORRED PIMENTEL	32,645
	<b>TOTAL RED CHICLAYO</b>		
<b>RED FERREÑAFE</b>	1	MICRORRED FERREÑAFE	56,080
	2	MICRORRED PITIPO	18,320
	3	MICRORRED UYURPAMPA	6,222
	4	MICRORRED MOYAN	9,539
	5	MICRORRED KAÑARIS	12,040
	<b>TOTAL RED FERREÑAFE</b>		
<b>RED LAMBAYEQUE</b>	1	MICRORRED TORIBIA CASTRO	55,031
	2	MICRORRED MOCHUMI	42,252
	3	MICRORRED MORROPE	14,841
	4	MICRORRED CRUZ DEL MEDANO	11,563
	5	MICRORRED POSITOS	12,451
	6	MICRORRED SAN JOSE	9,902
	7	MICRORRED JAYANCA	30,948
	8	MICRORRED SALAS	15,703
	9	MICRORRED MOTUPE	26,830
	10	MICRORRED OLMOS	38,138
	<b>TOTAL RED LAMBAYEQUE</b>		
<b>TOTAL DISA LAMBAYEQUE</b>			<b>1121358</b>



**DELIMITACION GEOGRAFICA Y ASIGNACION POBLACIONAL  
DIRECCION DE SALUD LAMBAYEQUE**

Dirección de Salud	AMBITO GEOGRAFICO DE LA DIRECCION DE SALUD			Población Asignada
	Departamento	Provincia	Distrito	
LAMBAYEQUE	LAMBAYEQUE	CHICLAYO	CHICLAYO	1121358
			CHONGOYAPE	
			ETEN	
			ETEN PUERTO	
			JOSE LEONARDO ORTIZ	
			LA VICTORIA	
			LAGUNAS	
			MONSEFU	
			NUEVA ARICA	
			OYOTUN	
			PIMENTEL	
			REQUE	
			SAÑA	
			SANTA ROSA	
			TUMAN	
		FERREÑAFE	CAÑARIS	
			FERREÑAFE	
			INCAHUASI	
			MANUEL ANTONIO MESONES MURO	
			PITIPO	
		LAMBAYEQUE	PUEBLO NUEVO	
			CHOCHEPE	
			ILLIMO	
			JAYANCA	
			LAMBAYEQUE	
			MOCHUMI	
			MORROPE	
			MOTUPE	
			OLMOS	
			PACORA	
SALAS				
SAN JOSE				
TUCUME				



**DELIMITACION GEOGRAFICA Y ASIGNACION POBLACIONAL  
DE LAS DIRECCIONES DE REDES DE SALUD  
DIRECCION DE SALUD LAMBAYEQUE**

DIRECCION DE REDES	AMBITO GEOGRAFICO DE LA DIRECCION DE RED		Población Asignada
	Provincia	Distrito	
CHICLAYO	CHICLAYO	CHICLAYO	761498
		CHONGOYAPE	
		ETEN	
		ETEN PUERTO	
		JOSE LEONARDO ORTIZ	
		LA VICTORIA	
		LAGUNAS	
		MONSEFU	
		NUEVA ARICA	
		OYOTUN	
		PIMENTEL	
		REQUE	
		SAÑA	
		SANTA ROSA	
FERREÑAFE	FERREÑAFE	TUMAN	102201
		CAÑARIS	
		FERREÑAFE	
		INCAHUASI	
		MANUEL ANTONIO MESONES MURO	
LAMBAYEQUE	LAMBAYEQUE	PITIPO	257659
		PUEBLO NUEVO	
		CHOCHOPE	
		ILLIMO	
		JAYANCA	
		LAMBAYEQUE	
		MOCHUMI	
		MORROPE	
		MOTUPE	
		OLMOS	
		PACORA	
SALAS			
SAN JOSE			
TUCUME			



**DELIMITACION GEOGRAFICA Y ASIGNACION POBLACIONAL  
DE LAS MICRORREDES DE SALUD  
DIRECCION DE SALUD LAMBAYEQUE**

DIRECCION DE REDES	MICRORRED		AMBITO GEOGRAFICO DE LA MICRORRED		Población Asignada de la Microrred
	Nº	NOMBRE	Provincia	Distrto	
CHICLAYO	1	CHICLAYO	CHICLAYO	CHICLAYO	206918
	2	JOSE LEONARDO ORTIZ	CHICLAYO	JOSE LEONARDO ORTIZ	180690
	3	SAN ANTONIO	CHICLAYO	CHICLAYO	94135
				SAÑA	
	4	POSOPE ALTO	CHICLAYO	CHONGOYAPE	46803
				TUMAN	
	5	LA VICTORIA	CHICLAYO	LA VICTORIA	77034
	6	REQUE	CHICLAYO	LA VICTORIA	14512
				REQUE	
	7	ETEN	CHICLAYO	ETEN	14821
				ETEN PUERTO	
8	ZAÑA	CHICLAYO	NUEVA ARICA	52093	
			OYOTUN		
			SAÑA		
9	MOCUPE	CHICLAYO	LAGUNAS	9727	
10	MONSEFU	CHICLAYO	MONSEFU	32120	
11	PIMENTEL	CHICLAYO	PIMENTEL	32645	
			SANTA ROSA		
FERREÑAFE	1	FERREÑAFE	FERREÑAFE	56080	
			MANUEL ANTONIO MESONES MUÑO		
			PUEBLO NUEVO		
	2	PITTIPO	FERREÑAFE	FERREÑAFE	18320
				PITTIPO	
3	UYURPAMPA	FERREÑAFE	INCAHUASI	6222	
4	MOYAN	FERREÑAFE	INCAHUASI	9539	
5	KAÑARIS	FERREÑAFE	KAÑARIS	12040	
			FERREÑAFE		
LAMBAYEQUE	1	TORBIA CASTRO	LAMBAYEQUE	LAMBAYEQUE	55031
	2	MOCHUMI	LAMBAYEQUE	LAMBAYEQUE	42252
				MOCHUMI	
				TUCUME	
	3	MORROPE	LAMBAYEQUE	MORROPE	14841
	4	CRUZ DEL MEDANO	LAMBAYEQUE	MORROPE	11563
	5	POSITOS	LAMBAYEQUE	MORROPE	12451
	6	SAN JOSE	LAMBAYEQUE	SAN JOSE	9902
	7	JAYANCA	LAMBAYEQUE	ILLIMO	30948
				JAYANCA	
PACORA					
8	SALAS	LAMBAYEQUE	SALAS	15703	
9	MOTUPE	LAMBAYEQUE	CHOCHOPE	26830	
			MOTUPE		
10	OLMOS	LAMBAYEQUE	OLMOS	38138	



**RELACION DE DIRECCIONES DE REDES, MICRORREDES  
DIRECCION DE SALUD LIMA SUR**

DIRECCION DE REDES	MICRORREDES DE LA DIRECCION DE REDES	POBLACION SIGNADA
RED BARRANCO-CHORRILLOS-SURCO	1 MICRORRED URBANA	148,314
	2 MICRORRED VILLA	167,689
	3 MICRORRED SURCO	127,842
	<b>TOTAL RED BARRANCO-CHORRILLOS-SURCO</b>	<b>443,845</b>
RED SAN JUAN DE MIRAFLORES-VILLA MARIA DEL TRIUNFO	1 MICRORRED TEBOL AZUL - SAN JUAN	179,892
	2 MICRORRED LEONOR SAAVEDRA - VILLA SAN LUIS	84,439
	3 MICRORRED MANUEL BARRETO	51,399
	4 MICRORRED OLLANTAY	51,398
	5 MICRORRED VILLA MARIA - JOSE CARLOS MARIATEGUI	151,366
	6 MICRORRED JOSE GALVEZ - NUEVA ESPERANZA	88,846
	7 MICRORRED DANIEL ALCIDES CARRION - TABLADA DE LURIN	88,845
	<b>TOTAL RED SAN JUAN DE MIRAF. VILLA MARIA DEL TRIUNFO</b>	<b>696,185</b>
RED VILLA EL SALVADOR-LURIN-PACHACAMAC-PUCUSANA	1 MICRORRED SAN JOSE	82,536
	2 MICRORRED JUAN PABLO II	95,741
	3 MICRORRED CESAR LOPEZ SILVA	99,043
	4 MICRORRED SAN MARTIN DE PORRES	52,823
	5 MICRORRED LURIN	49,437
	6 MICRORRED PACHACAMAC	16,892
	7 MICRORRED SAN BARTOLO	17,663
	8 MICRORRED PORTADA DE MANCHAY	16,501
	<b>TOTAL RED VILLA EL SALVADOR-LURIN-PACHACAMAC-PUCUSANA</b>	<b>430,636</b>
RED CHILCA-MALA	1 MICRORRED ASIA-COAYLLO	4,965
	2 MICRORRED CHILCA	13,852
	3 MICRORRED MALA	30,044
	4 MICRORRED OMAS-AYAVIRI	3,204
	5 MICRORRED QUINCHES	2,068
	6 MICRORRED CUCULI	1,159
	<b>TOTAL RED CHILCA-MALA</b>	<b>55,292</b>
RED CAÑETE-YAUYOS	1 MICRORRED SAN VICENTE	55,719
	2 MICRORRED IMPERIAL	60,429
	3 MICRORRED LUNAHUANA	7,325
	4 MICRORRED CATAHUASI	9,092
	5 MICRORRED YAUYOS	7,252
	6 MICRORRED TOMAS	5,942
	<b>TOTAL RED CAÑETE-YAUYOS</b>	<b>145,759</b>
<b>TOTAL DISA LIMA SUR</b>		<b>1,771,717</b>



**DELIMITACION GEOGRAFICA Y ASIGNACION POBLACIONAL  
DIRECCION DE SALUD LIMA SUR (LIMA II)**

Dirección de Salud	AMBITO GEOGRAFICO DE LA DIRECCION DE SALUD			Población Asignada
	Departamento	Provincia	Distrito	
LIMA SUR (LIMA II)	LIMA	CAÑETE	ASIA	1771717
			CALANGO	
			CERRO AZUL	
			CHILCA	
			COAYLLO	
			IMPERIAL	
			LUNAHUANA	
			MALA	
			NUEVO IMPERIAL	
			PACARAN	
			QUILMANA	
			SAN ANTONIO	
			SAN LUIS	
			SAN VICENTE DE CAÑETE	
			SANTA CRUZ DE FLORES	
			ZUÑIGA	
		HUARACHIRI	MARIATANA	
			SANTO DOMINGO DE LOS OLLEROS	
		LIMA	BARRANCO	
			CHORRILLOS	
			LURIN	
			PACHACAMAC	
			PUCUSANA	
			PUNTA HERMOSA	
			PUNTA NEGRA	
			SAN BARTOLO	
			SAN JUAN DE MIRAFLORES	
			SANTA MARIA DEL MAR	
			SANTIAGO DE SURCO	
			VILLA EL SALVADOR	
			VILLA MARIA DEL TRIUNFO	
			YAUYOS	
		AYAUCA		
		AYAVIRI		
		AZANGARO		
		CACRA		
CATAHUASI				
CHOCOS				
COLONIA				
HUAMPARA				
HUANCAYA				
HUAÑEC				
HUANGASCAR				





**DELIMITACION GEOGRAFICA Y ASIGNACION POBLACIONAL  
DIRECCION DE SALUD LIMA SUR (LIMA II)**

Dirección de Salud	AMBITO GEOGRAFICO DE LA DIRECCION DE SALUD			Población Asignada
	Departamento	Provincia	Distrito	
LIMA SUR (LIMA II)	LIMA	YAUYOS	HUANTAN	1771717
			LARAOS	
			MADEAN	
			MIRAFLORES	
			OMAS	
			PUTINZA	
			QUINCHES	
			QUINOCAY	
			SAN PEDRO DE PILAS	
			TANTA	
			TAURIPAMPA	
			TOMAS	
			TUPE	
			VIÑAC	
VITIS				
YAUYOS				



**DELIMITACION GEOGRAFICA Y ASIGNACION POBLACIONAL  
DE LAS DIRECCIONES DE REDES DE SALUD  
DIRECCION DE SALUD LIMA SUR (LIMA II)**

DIRECCION DE REDES	AMBITO GEOGRAFICO DE LA DIRECCION DE RED		Población Asignada
	Provincia	Distrito	
BARRANCO - CHORRILLOS - SURCO	LIMA	BARRANCO	443845
		CHORRILLOS	
		SANTIAGO DE SURCO	
SAN JUAN DE MIRAFLORES - VILLA MARIA DEL TRIUNFO	LIMA	SAN JUAN DE MIRAFLORES	696185
		VILLA MARIA DEL TRIUNFO	
VILLA EL SALVADOR - LURIN - PACHACAMAC - PUCUSANA	LIMA	LURIN	430636
		PACHACAMAC	
		PUCUSANA	
		PUNTA HERMOSA	
		PUNTA NEGRA	
		SAN BARTOLO	
		SANTA MARIA DEL MAR	
CHILCA - MALA	CAÑETE	VILLA EL SALVADOR	55292
		ASIA	
		CALANGO	
		CHILCA	
		COAYLLO	
		MALA	
		SAN ANTONIO	
	SANTA CRUZ DE FLORES		
	HUAROCHIRI	MARIATANA	
		SANTO DOMINGO DE LOS OLLEROS	
	YAUYOS	AYAVIRI	
		HUAMPARA	
		HUAÑEC	
OMAS			
QUINCHES			
QUINOCAY			
CAÑETE YAUYOS	CAÑETE	SAN PEDRO DE PILAS	145759
		TAURIPAMPA	
		CERRO AZUL	
		IMPERIAL	
		LUNAHUANA	
		NUEVO IMPERIAL	
		PACARAN	
		QUILMANA	
SAN LUIS			
SAN VICENTE DE CAÑETE			
ZURIGA			



**DELIMITACION GEOGRAFICA Y ASIGNACION POBLACIONAL  
DE LAS DIRECCIONES DE REDES DE SALUD  
DIRECCION DE SALUD LIMA SUR (LIMA II)**

DIRECCION DE REDES	AMBITO GEOGRAFICO DE LA DIRECCION DE RED		Población Asignada
	Provincia	Distrito	
CARETE YAUYOS	YAUYOS	ALIS	145759
		AYAUCA	
		AZANGARO	
		CACRA	
		CATAHUASI	
		CHOCOS	
		COLONIA	
		HUANCAYA	
		HUANGASCAR	
		HUANTAN	
		LARAOS	
		MADEAN	
		MIRAFLORES	
		PUTINZA	
		TANTA	
		TOMAS	
		TUPE	
VIÑAC			
VITIS			
YAUYOS			



**DELIMITACION GEOGRAFICA Y ASIGNACION POBLACIONAL  
DE LAS MICRORREDES DE SALUD  
DIRECCION DE SALUD LIMA SUR (LIMA II)**

DIRECCION DE REDES	MICRORRED		AMBITO GEOGRAFICO DE LA MICRORRED		Población Asignada de la Microrred
	Nº	NOMBRE	Provincia	Distrito	
BARRANCO - CHORRILLOS - SURCO	1	URBANA	LIMA	BARRANCO	148314
				CHORRILLOS	
	2	VILLA	LIMA	CHORRILLOS	167689
	3	SURCO	LIMA	SANTIAGO DE SURCO	127842
SAN JUAN DE MIRAFLORES - VILLA MARIA DEL TRIUNFO	1	TREBOL AZUL - SAN JUAN	LIMA	SAN JUAN DE MIRAFLORES	179892
	2	LEONOR SAAVEDRA - VILLA SAN LUIS	LIMA	SAN JUAN DE MIRAFLORES	84439
	3	MANUEL BARRETO	LIMA	SAN JUAN DE MIRAFLORES	51399
	4	OLLANTAY	LIMA	SAN JUAN DE MIRAFLORES	51398
	5	VILLA MARIA - JOSE CARLOS MARIATEGUI	LIMA	VILLA MARIA DEL TRIUNFO	151366
	6	JOSE GALVEZ - NUEVA ESPERANZA	LIMA	VILLA MARIA DEL TRIUNFO	88846
	7	DANIEL ALCIDES CARRION - TABLADA DE LURIN	LIMA	VILLA MARIA DEL TRIUNFO	88845
VILLA EL SALVADOR - LURIN - PACHACAMAC - PUCUSANA	1	SAN JOSE	LIMA	VILLA EL SALVADOR	82536
	2	JUAN PABLO II	LIMA	VILLA EL SALVADOR	95741
	3	CESAR LOPEZ SILVA	LIMA	VILLA EL SALVADOR	99043
	4	SAN MARTIN DE PORRES	LIMA	VILLA EL SALVADOR	52823
	5	LURIN	LIMA	LURIN	49437
	6	PACHACAMAC	LIMA	PACHACAMAC	16892
	7	SAN BARTOLO	LIMA	PUCUSANA PUNTA HERMOSA PUNTA NEGRA SAN BARTOLO SANTA MARIA DEL MAR	17663
	8	PORTADA DE MANCHAY	LIMA	PACHACAMAC	16501
CHILCA - MALA	1	ASIA-COAYLLO	CAÑETE	ASIA COAYLLO	4965
	2	CHILCA	CAÑETE	CHILCA	13852
	3	MALA	CAÑETE	CALANGO MALA SAN ANTONIO SANTA CRUZ DE FLORES	30044
			YAUYOS	QUINOCAY	
	4	OMAS-AYAVIRI	YAUYOS	AYAVIRI OMAS QUINOCAY SAN PEDRO DE PILAS TAURIPAMPA	3204
	5	QUINCHES	HUAROCHIRI	MARIATANA	1373
			YAUYOS	HUAMPARA HUAÑEC	
	6	CUCULI	HUAROCHIRI	SANTO DOMINGO DE LOS OLLEROS	1854
			YAUYOS	QUINCHES	



**DELIMITACION GEOGRAFICA Y ASIGNACION POBLACIONAL  
DE LAS MICRORREDES DE SALUD  
DIRECCION DE SALUD LIMA SUR (LIMA II)**

DIRECCION DE REDES	MICRORRED		AMBITO GEOGRAFICO DE LA MICRORRED		Población Asignada de la Microrred
	Nº	NOMBRE	Provincia	Distrto	
CAÑETE YAUYOS	1	SAN VICENTE	CAÑETE	CERRO AZUL	55719
				SAN LUIS	
				SAN VICENTE DE CAÑETE	
	2	IMPERIAL	CAÑETE	IMPERIAL	60429
				NUEVO IMPERIAL	
				QUILMANA	
	3	LUNAHUANA	CAÑETE	LUNAHUANA	7325
				PACARAN	
				ZUÑIGA	
	4	CATAHUASI	YAUYOS	AZANGARO	9092
				CACRA	
				CATAHUASI	
				CHOCOS	
				HUANGASCAR	
				MADEAN	
				TUPE	
	VIÑAC				
	5	YAUYOS	YAUYOS	AYAUCA	7252
				COLONIA	
				HUANTAN	
LARAOS					
PUTINZA					
6	TOMAS	YAUYOS	YAUYOS	5942	
			ALIS		
			HUANCAYA		
			MIRAFLORES		
			TANTA		
TOMAS					
VITIS					



**RELACION DE DIRECCIONES DE REDES, MICRORREDES  
DIRECCION DE SALUD LIMA NORTE**

DIRECCION DE REDES	MICRORREDES DE LA DIRECCION DE RED	POBLACION SIGNADA
RED LIMA NORTE I	1 MICRORRED LAURIAMA	50,982
	2 MICRORRED PARAMONGA	27,602
	3 MICRORRED PATIVILCA	14,067
	4 MICRORRED SUPE	30,045
	5 MICRORRED CAJATAMBO	9,697
	<b>LIMA NORTE I</b>	<b>132,393</b>
RED LIMA NORTE II	1 MICRORRED HUALMAY	108,668
	2 MICRORRED VEGUETA	14,277
	3 MICRORRED HUAURA	33,883
	4 MICRORRED SAYAN	25,877
	5 MICRORRED CHURIN-OYON	21,507
	<b>TOTAL RED LIMA NORTE II</b>	<b>204,212</b>
RED LIMA NORTE III	1 MICRORRED HUARAL-YUNGUY	85,773
	2 MICRORRED ACOS-SANTA CRUZ DE ANDAMARCA	11,325
	3 MICRORRED PERALVILLO	51,536
	<b>TOTAL RED LIMA NORTE III</b>	<b>148,634</b>
RED LIMA NORTE IV	1 MICRORRED LOS SUREÑOS	140,985
	2 MICRORRED ZAPALLAL	79,315
	<b>TOTAL RED LIMA NORTE IV</b>	<b>220,300</b>
RED LIMA NORTE V	1 MICRORRED RIMAC	202,693
	2 MICRORRED SAN MARTIN DE PORRES	287,323
	3 MICRORRED LOS OLIVOS	385,701
	<b>TOTAL RED LIMA NORTE V</b>	<b>875,717</b>
RED LIMA NORTE VI	1 MICRORRED TAHUANTINSUYO BAJO	206,843
	2 MICRORRED SANTA LUZMILA	252,063
	3 MICRORRED COLLIQUE 3ra	169,622
	4 MICRORRED CARABAYLLO	133,028
	5 MICRORRED CANTA	11,886
	<b>TOTAL RED LIMA NORTE VI</b>	<b>773,442</b>
RED LIMA NORTE VII	1 MICRORRED PIEDRA LIZA	179,980
	2 MICRORRED SAN FERNANDO	171,059
	3 MICRORRED CANTO GRANDE	163,546
	4 MICRORRED JAIME ZUBIETA	102,523
	5 MICRORRED JOSE CARLOS MAREATEGUI	155,006
	<b>TOTAL RED LIMA NORTE VII</b>	<b>772,114</b>
<b>TOTAL DISA LIMA NORTE</b>	<b>3126812</b>	



**DELIMITACION GEOGRAFICA Y ASIGNACION POBLACIONAL  
DIRECCION DE SALUD LIMA NORTE (LIMA III)**

Dirección de Salud	AMBITO GEOGRAFICO DE LA DIRECCION DE SALUD			Población Asignada
	Departamento	Provincia	Distrto	
LIMA NORTE (LIMA III)	LIMA	BARRANCA	BARRANCA	3126812
			PARAMONGA	
			PATIVILCA	
			SUPE	
			SUPE PUERTO	
		CAJATAMBO	CAJATAMBO	
			COPA	
			GORGOR	
			HUANCAPON	
			MANAS	
		CANTA	ARAHUAY	
			CANTA	
			HUAMANTANGA	
			HUAROS	
			LACHAQUI	
			SAN BUENAVENTURA	
			SANTA ROSA DE QUIVES	
		HUARAL	ATAVILLOS ALTO	
			ATAVILLOS BAJO	
			AUCALLAMA	
			CHANCAY	
			HUARAL	
			IHUARI	
			LAMPIAN	
			PACARAOS	
			SAN MIGUEL DE ACOS	
			SANTA CRUZ DE ANDAMARCA	
			SUMBILCA	
		VEINTISIETE DE NOVIEMBRE		
		HUAURA	AMBAR	
			CALETA DE CARQUIN	
			CHECRAS	
			HUALMAY	
HUAURA				
LEONCIO PRADO				
PACCHO				
SANTA LEONOR				
SANTA MARIA				
SAYAN				
VEGUETA				



**DELIMITACION GEOGRAFICA Y ASIGNACION POBLACIONAL  
DIRECCION DE SALUD LIMA NORTE (LIMA III)**

Dirección de Salud	AMBITO GEOGRAFICO DE LA DIRECCION DE SALUD			Población Asignada
	Departamento	Provincia	Distrito	
LIMA NORTE (LIMA III)	LIMA	LIMA	ANCON	3126812
			CARABAYLLO	
			COMAS	
			INDEPENDENCIA	
			LOS OLIVOS	
			PUENTE PIEDRA	
			RIMAC	
			SAN JUAN DE LURIGANCHO	
			SAN MARTIN DE PORRES	
			SANTA ROSA	
		OYON	ANDAJES	
		COCHAMARCA		
		NAVAN		
		OYON		
PACHANGARA				





**DELIMITACION GEOGRAFICA Y ASIGNACION POBLACIONAL  
DE LAS DIRECCIONES DE REDES DE SALUD  
DIRECCION DE SALUD LIMA NORTE (LIMA III)**

DIRECCION DE REDES	AMBITO GEOGRAFICO DE LA DIRECCION DE RED		Población Asignada
	Provincia	Distrito	
LIMA NORTE I	BARRANCA	BARRANCA	132393
		PARAMONGA	
		PATIVILCA	
		SUPE	
		SUPE PUERTO	
	CAJATAMBO	CAJATAMBO	
		COPA	
		GORGOR	
		HUANCAPON	
		MANAS	
LIMA NORTE II	HUAURA	AMBAR	204212
		CALETA DE CARQUIN	
		CHECRAS	
		HUALMAY	
		HUAURA	
		LEONCIO PRADO	
		PACCHO	
		SANTA LEONOR	
		SANTA MARIA	
		SAYAN	
	VEGUETA		
	OYON	ANDAJES	
		COCHAMARCA	
		NAVAN	
		OYON	
		PACHANGARA	
LIMA NORTE III	HUARAL	ATAVILLOS ALTO	148634
		ATAVILLOS BAJO	
		AUCALLAMA	
		CHANCAY	
		HUARAL	
		IHUARI	
		LAMPIAN	
		PACARAOS	
		SAN MIGUEL DE ACOS	
		SANTA CRUZ DE ANDAMARCA	
		SUMBILCA	
		VEINTISIETE DE NOVIEMBRE	
LIMA NORTE IV	LIMA	ANCON	220300
		CARABAYLLO	
		PUENTE PIEDRA	
		SANTA ROSA	
LIMA NORTE V	LIMA	LOS OLIVOS	875717
		RIMAC	
		SAN MARTIN DE PORRES	



**DELIMITACION GEOGRAFICA Y ASIGNACION POBLACIONAL  
DE LAS DIRECCIONES DE REDES DE SALUD  
DIRECCION DE SALUD LIMA NORTE (LIMA III)**

DIRECCION DE REDES	AMBITO GEOGRAFICO DE LA DIRECCION DE RED		Población Asignada
	Provincia	Distrito	
LIMANORTE VI	CANTA	ARAHUAY	773442
		CANTA	
		HUAMANTANGA	
		HUAROS	
		LACHAQUI	
		SAN BUENAVENTURA	
		SANTA ROSA DE QUIVES	
	LIMA	CARABAYLLO	
		COMAS	
		INDEPENDENCIA	
LIMA NORTE VII	LIMA	SAN JUAN DE LURIGANCHO	772114



**DELIMITACION GEOGRAFICA Y ASIGNACION POBLACIONAL  
DE LAS MICRORREDES DE SALUD  
DIRECCION DE SALUD LIMA NORTE (LIMA III)**

DIRECCION DE REDES	MICRORRED		AMBITO GEOGRAFICO DE LA MICRORRED		Población Asignada de la Microrred
	N°	NOMBRE	Provincia	Distrito	
LIMA NORTE I	1	LAURIAMA	BARRANCA	BARRANCA	50982
	2	PARAMONGA	BARRANCA	PARAMONGA	27602
	3	PATTIVILCA	BARRANCA	PATTIVILCA	14067
	4	SUPE	BARRANCA	SUPE	30045
				SUPE PUERTO	
5	CAJATAMBO	CAJATAMBO	CAJATAMBO	9697	
			COPA		
			GORGOR		
			HUANCAPON		
			MANAS		
LIMA NORTE II	1	HUALMAY	HUAURA	CALETA DE CARQUIN	108668
				HUALMAY	
				SANTA MARIA	
	2	VEGUETA	HUAURA	VEGUETA	14277
	3	HUAURA	HUAURA	AMBAR	33883
				HUAURA	
	4	SAYAN	HUAURA	LEONCIO PRADO	25877
				SAYAN	
	5	CHURIN-OYON	HUAURA	COCHAMARCA	21507
				CHECRAS	
HUAURA					
PACCHO					
OYON			SANTA LEONOR		
			ANDAJES		
			NAVAN		
			OYON		
LIMA NORTE III	1	HUARAL-YUNGUY	HUARAL	HUARAL	85773
				IHUARI	
	2	ACOS-SANTA CRUZ DE ANDAMARCA	HUARAL	ATAVILLOS ALTO	11325
				ATAVILLOS BAJO	
				LAMPIAN	
				PACARAOS	
				SAN MIGUEL DE ACOS	
				SANTA CRUZ DE ANDAMARCA	
SUMBILCA					
VEINTISIETE DE NOVIEMBRE					
3	PERALVILLO	HUARAL	AUCALLAMA	51536	
			CHANCAY		
LIMA NORTE IV	1	LOS SUREÑOS	LIMA	CARABAYLLO	140985
				PUENTE PIEDRA	
	2	ZAPALLAL	LIMA	ANCON	79315
				PUENTE PIEDRA	
				SANTA ROSA	



**DELIMITACION GEOGRAFICA Y ASIGNACION POBLACIONAL  
DE LAS MICRORREDES DE SALUD  
DIRECCION DE SALUD LIMA NORTE (LIMA III)**

DIRECCION DE REDES	MICRORRED		AMBITO GEOGRAFICO DE LA MICRORRED		Población Asignada de la Microrred
	Nº	NOMBRE	Provincia	Distrito	
LIMA NORTE V	1	RIMAC	LIMA	RIMAC	202693
	2	SAN MARTIN DE PORRES	LIMA	LOS OLIVOS	287323
				SAN MARTIN DE PORRES	
3	LOS OLIVOS	LIMA	LOS OLIVOS	385701	
			SAN MARTIN DE PORRES		
LIMA NORTE VI	1	TAHUANTINSUYO BAJO	LIMA	INDEPENDENCIA	206843
	2	SANTA LUZMILA	LIMA	COMAS	252063
	3	COLLIQUE 3ra	LIMA	COMAS	169622
	4	CARABAYLLO	LIMA	CARABAYLLO	133028
	5	CANTA	CANTA	ARAHUAY	11886
				CANTA	
				HUAMANTANGA	
				HUAROS	
LACHAQUI					
SAN BUENAVENTURA					
			SANTA ROSA DE QUIVES		
LIMA NORTE VII	1	PIEDRA LIZA	LIMA	SAN JUAN DE LURIGANCHO	179980
	2	SAN FERNANDO	LIMA	SAN JUAN DE LURIGANCHO	171059
	3	CANTO GRANDE	LIMA	SAN JUAN DE LURIGANCHO	163546
	4	JAIME ZUBIETA	LIMA	SAN JUAN DE LURIGANCHO	102523
	5	JOSE CARLOS MARIATEGUI	LIMA	SAN JUAN DE LURIGANCHO	155006



**RELACION DE DIRECCIONES DE REDES, MICRORREDES  
DIRECCION DE SALUD LIMA ESTE**

DIRECCION DE REDES	MICRORREDES DE LA DIRECCION DE RED	POBLACION ASIGNADA
RED EL AGUSTINO - SANTA ANITA	1 MICRORRED CALCUTA	123,401
	2 MICRORRED SAN FERNANDO	48,942
	3 MICRORRED CHANCAS DE ANDAHUAYLAS	101,549
	4 MICRORRED COOPERATIVA UNIVERSAL	92,576
	<b>EL AGUSTINO - SANTA ANITA</b>	<b>366,468</b>
RED VITARTE - LA MOLINA	1 MICRORRED SANTA CLARA	96,123
	2 MICRORRED HUAYCAN	142,246
	3 MICRORRED MICAELA BASTIDAS	58,776
	4 MICRORRED LA MOLINA	156,537
	5 MICRORRED TAMBO VIEJO	12,894
	<b>TOTAL RED VITARTE - LA MOLINA</b>	<b>466,576</b>
RED CHOSICA - CHACLACAYO	1 MICRORRED CHOSICA	75,208
	2 MICRORRED MIGUEL GRAU	49,987
	3 MICRORRED JICAMARCA	44,818
	<b>TOTAL RED CHOSICA - CHACLACAYO</b>	<b>170,013</b>
RED HUAROCHIRI	1 MICRORRED HUAROCHIRI	5,809
	2 MICRORRED LANGA	6,900
	3 MICRORRED RICARDO PALMA	17,800
	4 MICRORRED MATUCANA	17,648
	5 MICRORRED HUINCO	5,667
	<b>TOTAL RED HUAROCHIRI</b>	<b>53,824</b>
<b>TOTAL DISA LIMA ESTE</b>		<b>1,056,881</b>



**DELIMITACION GEOGRAFICA Y ASIGNACION POBLACIONAL  
DIRECCION DE SALUD LIMA ESTE (LIMA IV)**

Dirección de Salud	AMBITO GEOGRAFICO DE LA DIRECCION DE SALUD			Población Asignada
	Departamento	Provincia	Distrito	
LIMA ESTE (LIMA IV)	LIMA	HUARACHIRI	ANTIOQUIA	1056881
			CALLAHUANCA	
			CARAMPOMA	
			CHICLA	
			CUENCA	
			HUACHUPAMPA	
			HUANZA	
			HUARACHIRI	
			LAHUAYTAMBO	
			LANGA	
			LARAOS	
			MARIATANA	
			MATUCANA	
			RICARDO PALMA	
			SAN ANDRES DE TUPICOCHA	
			SAN ANTONIO	
			SAN BARTOLOME	
			SAN DAMIAN	
			SAN JUAN DE IRIS	
			SAN JUAN DE TANTARANCHE	
			SAN LORENZO DE QUINTI	
			SAN MATEO	
			SAN MATEO DE OTAO	
			SAN PEDRO DE CASTA	
			SAN PEDRO DE HUANCAYRE	
			SANGALLAYA	
			SANTA CRUZ DE COCACHACRA	
			SANTA EULALIA	
		SANTIAGO DE ANCHUCAYA		
		SANTIAGO DE TUNA		
		SANTO DOMINGO DE LOS OLLEROS		
		SURCO		
		LIMA	LIMA	
CHACLACAYO				
CIENEGUILLA				
EL AGUSTINO				
LA MOLINA				
LIMA				
LURIGANCHO				
SANTA ANITA				

*AD*



**DELIMITACION GEOGRAFICA Y ASIGNACION POBLACIONAL  
DE LAS DIRECCIONES DE REDES DE SALUD  
DIRECCION DE SALUD LIMA ESTE (LIMA IV)**

DIRECCION DE REDES	AMBITO GEOGRAFICO DE LA DIRECCION DE RED		Población Asignada
	Provincia	Distrito	
AGUSTINO - SANTA ANITA	LIMA	ATE	366468
		EL AGUSTINO	
		LIMA	
		SANTA ANITA	
VITARTE - LA MOLINA	HUAROCHIRI	ANTIOQUIA	466576
	LIMA	ATE	
		CIENEGUILLA	
		LA MOLINA	
CHOSICA - CHACLACAYO	HUAROCHIRI	SAN ANTONIO	170013
	LIMA	SANTA EULALIA	
		CHACLACAYO	
		LURIGANCHO	
HUAROCHIRI	HUAROCHIRI	ANTIOQUIA	53824
		CALLAHUANCA	
		CAMPOMA	
		CHICLA	
		CUENCA	
		HUACHUPAMPA	
		HUANZA	
		HUAROCHIRI	
		LAHUAYTAMBO	
		LANGA	
		LARAOS	
		MARIATANA	
		MATUCANA	
		RICARDO PALMA	
		SAN ANDRES DE TUPICOCHA	
		SAN ANTONIO	
		SAN BARTOLOME	
		SAN DAMIAN	
		SAN JUAN DE IRIS	
		SAN JUAN DE TANTARANCHE	
		SAN LORENZO DE QUINTI	
		SAN MATEO	
		SAN MATEO DE OTAO	
		SAN PEDRO DE CASTA	
		SAN PEDRO DE HUANCAYRE	
		SANGALLAYA	
		SANTA CRUZ DE COCACHACRA	
		SANTA EULALIA	
SANTIAGO DE ANCHUCAYA			
SANTIAGO DE TUNA			
SANTO DOMINGO DE LOS OLLEROS			
SURCO			



**DELIMITACION GEOGRAFICA Y ASIGNACION POBLACIONAL  
DE LAS MICRORREDES DE SALUD  
DIRECCION DE SALUD LIMA ESTE (LIMA IV)**

DIRECCION DE REDES	MICRORRED		AMBITO GEOGRAFICO DE LA MICRORRED		Población Asignada de la Microrred	
	Nº	NOMBRE	Provincia	Distrito		
AGUSTINO - SANTA ANITA	1	CALCUTA	LIMA	EL AGUSTINO	123401	
	2	SAN FERNANDO	LIMA	ATE	48942	
				EL AGUSTINO		
	LIMA					
3	CHANCAS DE ANDAHUAYLAS	LIMA	SANTA ANITA	101549		
4	COOPERATIVA UNIVERSAL	LIMA	SANTA ANITA	92576		
VITARTE - LA MOLINA	1	SANTA CLARA	LIMA	ATE	96123	
	2	HUAYCAN	LIMA	ATE	142246	
	3	MICAELA BASTIDAS	LIMA	ATE	58776	
	4	LA MOLINA	LIMA	ATE	156537	
				LA MOLINA		
5	TAMBO VIEJO	HUAROCHIRI	ANTIOQUIA	12894		
LIMA	CIENEGUILLA					
CHOSICA - CHACLACAYO	1	CHOSICA	HUAROCHIRI	SANTA EULALIA	75208	
			LIMA	LURIGANCHO		
	2	MIGUEL GRAU	LIMA	CHACLACAYO	49987	
3	JICAMARCA	LIMA	HUAROCHIRI	SAN ANTONIO	44818	
			LURIGANCHO			
HUAROCHIRI	1	HUAROCHIRI	HUAROCHIRI	HUAROCHIRI	5809	
				SAN JUAN DE TANTARANCHE		
				SAN LORENZO DE QUINTI		
				SAN PEDRO DE HUANCAYRE		
				SANGALLAYA		
	SANTIAGO DE ANCHUCAYA					
	2	LANGA	HUAROCHIRI	HUAROCHIRI	ANTIOQUIA	6900
					CUENCA	
					LAHUAYTAMBO	
					LANGA	
					MARIATANA	
	SANTO DOMINGO DE LOS OLLEROS					
	3	RICARDO PALMA	HUAROCHIRI	HUAROCHIRI	RICARDO PALMA	17800
					SAN ANDRES DE TUPICOCHA	
					SAN BARTOLOME	
					SAN DAMIAN	
SAN MATEO DE OTAO						
SANTA CRUZ DE COCACHACRA						
SANTA EULALIA						
SANTIAGO DE TUNA						
4	MATUCANA	HUAROCHIRI	HUAROCHIRI	CHICLA	17648	
				MATUCANA		
				SAN JUAN DE TANTARANCHE		
				SAN MATEO		
SURCO						





**DELIMITACION GEOGRAFICA Y ASIGNACION POBLACIONAL  
DE LAS MICRORREDES DE SALUD  
DIRECCION DE SALUD LIMA ESTE (LIMA IV)**

DIRECCION DE REDES	MICRORRED		AMBITO GEOGRAFICO DE LA MICRORRED		Población Asignada de la Microrred
	Nº	NOMBRE	Provincia	Distrito	
HUAROCHIRI	5	HUINCO	HUAROCHIRI	CALLAHUANCA	5667
				CARAMPOMA	
				HUACHUPAMPA	
				HUANZA	
				LARAOS	
				SAN ANTONIO	
				SAN JUAN DE IRIS	
				SAN PEDRO DE CASTA	



**RELACION DE DIRECCIONES DE REDES, MICRORREDES  
DIRECCION DE SALUD LIMA CIUDAD**

DIRECCION DE REDES	MICRORREDES DE LA DIRECCION DE RED		POBLACION ASIGNADA
RED LIMA CIUDAD	1	MICRORRED EL PORVENIR	646,372
	2	MICRORRED UNIDAD VECINAL N° 3	337,788
	3	MICRORRED MAGDALENA	537,138
TOTAL RED			1,521,298
TOTAL DISA LIMA CIUDAD			1,521,298



**DELIMITACION GEOGRAFICA Y ASIGNACION POBLACIONAL  
DIRECCION DE SALUD LIMA CIUDAD (LIMA V)**

Dirección de Salud	AMBITO GEOGRAFICO DE LA DIRECCION DE SALUD			Población Asignada
	Departamento	Provincia	Distríto	
LIMA CIUDAD (LIMA V)	LIMA	LIMA	BREÑA	1521298
			JESUS MARIA	
			LA VICTORIA	
			LIMA	
			LINCE	
			MAGDALENA DEL MAR	
			MAGDALENA VIEJA	
			MIRAFLORES	
			SAN BORJA	
			SAN ISIDRO	
			SAN LUIS	
			SAN MIGUEL	
SURQUILLO				



**DELIMITACION GEOGRAFICA Y ASIGNACION POBLACIONAL  
DE LAS DIRECCIONES DE REDES DE SALUD  
DIRECCION DE SALUD LIMA CIUDAD (LIMA V)**

DIRECCION DE REDES	AMBITO GEOGRAFICO DE LA DIRECCION DE RED		Población Asignada
	Provincia	Distrto	
LIMA CIUDAD	LIMA	BREÑA	1521298
		JESUS MARIA	
		LA VICTORIA	
		LIMA	
		LINCE	
		MAGDALENA DEL MAR	
		MIRAFLORES	
		SAN BORJA	
		SAN ISIDRO	
		SAN LUIS	
		SAN MIGUEL	
SURQUILLO			



**RELACION DE DIRECCIONES DE REDES, MICRORREDES  
DIRECCION DE SALUD LORETO**

DIRECCION DE REDES	MICRORREDES DE LA DIRECCION (O) DE LA RED	POBLACION ASIGNADA
RED MAYNAS - LORETO	1 MICRORRED IQUITOS NORTE	62,622
	2 MICRORRED PUNCHANA	73,075
	3 MICRORRED IQUITOS SUR	68,749
	4 MICRORRED BELEN	80,842
	5 MICRORRED TAMSHYACU	19,244
	6 MICRORRED ANGAMOS	2,957
	7 MICRORRED MAZAN	15,662
	8 MICRORRED INDIANA	31,600
	9 MICRORRED SANTA CLOTILDE	15,321
	10 MICRORRED CABO PANTOJA	6,761
	11 MICRORRED PUTUMAYO	10,071
	12 MICRORRED NAUTA	43,783
	13 MICRORRED INTUTO	11,263
	14 MICRORRED VILLA TROMPETEROS	6,255
	15 MICRORRED MAYPUCO	5,688
<b>TOTAL RED MAYNAS - LORETO</b>		<b>453,893</b>
RED RAMON CASTILLA	1 MICRORRED RAMON CASTILLA	15,725
	2 MICRORRED BAJO AMAZONAS	20,790
	3 MICRORRED YAVARI	8,486
<b>TOTAL RED RAMON CASTILLA</b>		<b>44,981</b>
RED UCAYALI	1 MICRORRED REQUENA	40,447
	2 MICRORRED SAN ROQUE	11,335
	3 MICRORRED BRETANIA	6,706
	4 MICRORRED UCAYALI	46,298
	5 MICRORRED SARAYACU	15,565
<b>TOTAL RED UCAYALI</b>		<b>120,351</b>
RED ALTO AMAZONAS	1 MICRORRED HUALLAGA	39,107
	2 MICRORRED SHUCUSHYACU	7,571
	3 MICRORRED BALSAPUERTO	13,788
	4 MICRORRED SANTA CRUZ	4,700
	5 MICRORRED LAGUNAS	13,694
	6 MICRORRED SARAMIRIZA	9,939
	7 MICRORRED SAN LORENZO	23,745
	8 MICRORRED ULLPAYACU	17,819
POBLACION ASIGNADA A HOSPITAL DE LA RED		24,825
<b>TOTAL RED ALTO AMAZONAS</b>		<b>155,188</b>
POBLACION ASIGNADA A HOSPITALES DE LA DISA		132,768
<b>TOTAL DISA</b>		<b>907,181</b>



**DELIMITACION GEOGRAFICA Y ASIGNACION POBLACIONAL  
DIRECCION DE SALUD LORETO**

Dirección de Salud	AMBITO GEOGRAFICO DE LA DIRECCION DE SALUD			Población Asignada
	Departamento	Provincia	Distrito	
LORETO	LORETO	ALTO AMAZONAS	BALSAPUERTO	907181
			BARRANCA	
			CAHUAPANAS	
			JEBEROS	
			LAGUNAS	
			MANSERICHE	
			MORONA	
			PASTAZA	
			SANTA CRUZ	
			TENIENTE CESAR LOPEZ ROJAS	
			YURIMAGUAS	
		LORETO	NAUTA	
			PARINARI	
			TIGRE	
			TROMPETEROS	
			URARINAS	
		MARISCAL RAMON CASTILLA	PEBAS	
			RAMON CASTILLA	
			SAN PABLO	
			YAVARI	
		MAYNAS	ALTO NANAY	
			BELEN	
			FERNANDO LORES	
			INDIANA	
			IQUITOS	
			LAS AMAZONAS	
			MAZAN	
			NAPO	
			PUNCHANA	
			PUTUMAYO	
			SAN JUAN BAUTISTA	
			TORRES CAUSANA	
			REQUENA	
		CAPELO		
		EMILIO SAN MARTIN		
		JENARO HERRERA		
		MAQUIA		
		PUINAHUA		
		REQUENA		
		SAQUENA		
		SOPLIN		
		YAQUERANA		
		UCAYALI	CONTAMANA	
INAHUAYA				
PADRE MARQUEZ				
PAMPA HERMOSA				
SARAYACU				
VARGAS GUERRA				



**DELIMITACION GEOGRAFICA Y ASIGNACION POBLACIONAL  
DE LAS DIRECCIONES DE REDES DE SALUD  
DIRECCION DE SALUD LORETO**

DIRECCION DE REDES	AMBITO GEOGRAFICO DE LA DIRECCION DE RED		Población Asignada
	Provincia	Distrito	
MAYNAS - LORETO	LORETO	NAUTA	453893
		PARINARI	
		TIGRE	
		TROMPETEROS	
		URARINAS	
	MAYNAS	ALTO NANAY	
		BELEN	
		FERNANDO LORES	
		INDIANA	
		IQUITOS	
		LAS AMAZONAS	
		MAZAN	
		NAPO	
		PUNCHANA	
		PUTUMAYO	
		SAN JUAN BAUTISTA	
		TORRES CAUSANA	
REQUENA	YAQUERANA		
RAMON CASTILLA	MARISCAL RAMON CASTILLA	PEBAS	44981
		RAMON CASTILLA	
		SAN PABLO	
		YAVARI	
UCAYALI	REQUENA	ALTO TAPICHE	120351
		CAPELO	
		EMILIO SAN MARTIN	
		JENARO HERRERA	
		MAQUIA	
		PUINAHUA	
		REQUENA	
		SAQUENA	
	UCAYALI	SOPLIN	
		CONTAMANA	
		INAHUAYA	
		PADRE MARQUEZ	
		PAMPA HERMOSA	
		SARAYACU	
ALTO AMAZONAS	ALTO AMAZONAS	VARGAS GUERRA	155188
		BALSAPUERTO	
		BARRANCA	
		CAHUAPANAS	
		JEBEROS	
		LAGUNAS	
		MANSERICHE	
		MORONA	
		PASTAZA	
		SANTA CRUZ	
		TENIENTE CESAR LOPEZ ROJAS	
YURIMAGUAS			



**DELIMITACION GEOGRAFICA Y ASIGNACION POBLACIONAL  
DE LAS MICRORREDES DE SALUD  
DIRECCION DE SALUD LORETO**

DIRECCION DE REDES	MICRORRED		AMBITO GEOGRAFICO DE LA MICRORRED		Población Asignada de la Microrred
	Nº	NOMBRE	Provincia	Distrito	
MAYNAS - LORETO	1	IQUITOS NORTE	MAYNAS	ALTO NANAY	62622
				IQUITOS	
	2	PUNCHANA	MAYNAS	IQUITOS	73075
				PUNCHANA	
	3	IQUITOS SUR	MAYNAS	SAN JUAN BAUTISTA	68749
	4	BELEN	MAYNAS	BELEN	80842
	5	TAMSHIYACU	MAYNAS	FERNANDO LORES	19244
	6	ANGAMOS	REQUENA	YAQUERANA	2957
	7	MAZAN	MAYNAS	MAZAN	15662
	8	INDIANA	MAYNAS	INDIANA	31600
				LAS AMAZONAS	
	9	SANTA CLOTILDE	MAYNAS	NAPO	15321
	10	CABO PANTOJA	MAYNAS	TORRES CAUSANA	6761
	11	PUTUMAYO	MAYNAS	PUTUMAYO	10071
	12	NAUTA	LORETO	NAUTA	43783
PARINARI					
13	INTUTO	LORETO	URARINAS	11263	
14	VILLA TROMPETEROS	LORETO	TROMPETEROS	6255	
15	MAYPUCO	LORETO	TIGRE	5688	
RAMON CASTILLA	1	RAMON CASTILLA	MARISCAL RAMON CASTILLA	RAMON CASTILLA	15725
	2	BAJO AMAZONAS	MARISCAL RAMON CASTILLA	PEBAS	20790
				SAN PABLO	
3	YAVARI	MARISCAL RAMON CASTILLA	RAMON CASTILLA	8466	
			YAVARI		
UCAYALI	1	REQUENA	REQUENA	ALTO TAPICHE	40447
				CAPELO	
				JENARO HERRERA	
				REQUENA	
				SAQUENA	
	2	SAN ROQUE	REQUENA	EMILIO SAN MARTIN	11335
				MAQUIA	
	3	BRETAÑA	REQUENA	MAQUIA	6706
				PUINAHUA	
	4	UCAYALI	UCAYALI	CONTAMANA	46298
INAHUAYA					
PADRE MARQUEZ					
PAMPA HERMOSA					
5	SARAYACU	UCAYALI	SARAYACU	15565	





**DELIMITACION GEOGRAFICA Y ASIGNACION POBLACIONAL  
DE LAS MICRORREDES DE SALUD  
DIRECCION DE SALUD LORETO**

DIRECCION DE REDES	MICRORRED		AMBITO GEOGRAFICO DE LA MICRORRED		Población Asignada de la Microrred
	Nº	NOMBRE	Provincia	Distrito	
ALTO AMAZONAS	1	HUALLAGA	ALTO AMAZONAS	JEBEROS YURIMAGUAS	39107
	2	SHUCUSHYACU	ALTO AMAZONAS	TENIENTE CESAR LOPEZ ROJAS	7571
	3	BALSAPUERTO	ALTO AMAZONAS	BALSAPUERTO	13788
	4	SANTA CRUZ	ALTO AMAZONAS	SANTA CRUZ	4700
	5	LAGUNAS	ALTO AMAZONAS	LAGUNAS	13694
	6	SARAMIRIZA	ALTO AMAZONAS	MANSERICHE MORONA	9939
	7	SAN LORENZO	ALTO AMAZONAS	BARRANCA CAHUAPANAS	23745
	8	ULLPAYACU	ALTO AMAZONAS	PASTAZA	17819



**DELIMITACION GEOGRAFICA Y ASIGNACION POBLACIONAL  
DIRECCION DE SALUD MADRE DE DIOS (PTO.MALDONADO)**

Dirección de Salud	AMBITO GEOGRAFICO DE LA DIRECCION DE SALUD			Población Asignada
	Departamento	Provincia	Distrito	
MADRE DE DIOS (PTO.MALDONADO)	MADRE DE DIOS	MANU	FITZCARRALD	99452
			HUEPETUHE	
			MADRE DE DIOS	
			MANU	
		TAHUAMANU	IBERIA	
			INAPARI	
			TAHUAMANU	
		TAMBOPATA	INAMBARI	
			LABERINTO	
			LAS PIEDRAS	
			TAMBOPATA	



**DELIMITACION GEOGRAFICA Y ASIGNACION POBLACIONAL  
DE LAS DIRECCIONES DE REDES DE SALUD  
DIRECCION DE SALUD MADRE DE DIOS (PTO.MALDONADO)**

DIRECCION DE REDES	AMBITO GEOGRAFICO DE LA DIRECCION DE RED		Población Asignada
	Provincia	Distrito	
MADRE DE DIOS	MANU	FITZCARRALD	99452
		HUEPETUHE	
		MADRE DE DIOS	
	TAHUAMANU	MANU	
		IBERIA	
		IÑAPARI	
		TAHUAMANU	
	TAMBOPATA	INAMBARI	
		LABERINTO	
		LAS PIEDRAS	
		TAMBOPATA	



**DELIMITACION GEOGRAFICA Y ASIGNACION POBLACIONAL  
DE LAS MICRORREDES DE SALUD  
DIRECCION DE SALUD MADRE DE DIOS (PTO.MALDONADO)**

DIRECCION DE REDES	MICRORRED		AMBITO GEOGRAFICO DE LA MICRORRED		Población Asignada de la Microrred
	N°	NOMBRE	Provincia	Distrito	
MADRE DE DIOS	1	JORGE CHAVEZ	TAMBOPATA	INAMBARI	20116
				LABERINTO	
				LAS PIEDRAS	
				TAMBOPATA	
	2	NUEVO MILENIO	TAMBOPATA	LABERINTO	29017
				LAS PIEDRAS	
				TAMBOPATA	
	3	LABERINTO	TAMBOPATA	INAMBARI	5638
				LABERINTO	
	4	PLANCHON	TAMBOPATA	LAS PIEDRAS	4171
TAMBOPATA					
5	MAVILA	TAHUAMANU	TAHUAMANU	3687	
		TAMBOPATA	LAS PIEDRAS		
6	COLORADO	MANU	MADRE DE DIOS	10782	
7	MAZUKO	MANU	HUEPETUHE	7612	
		TAMBOPATA	INAMBARI		
8	HUEPETUHE	MANU	HUEPETUHE	7456	
9	IBERIA	TAHUAMANU	IBERIA	5921	
			IÑAPARI		
10	SALVACION	MANU	FITZCARRALD	5052	
			MANU		



**RELACION DE DIRECCIONES DE REDES, MICRORREDES  
DIRECCION DE SALUD MOQUEGUA**

DIRECCION DE REDES	MICRORREDES DE LA DIRECCION DE RED	POBLACION ASIGNADA
<b>RED MOQUEGUA</b>	1 MICRORRED MOQUEGUA	55,129
	2 MICRORRED CARUMAS	9,410
	3 MICRORRED OMATE	9,716
	4 MICRORRED UBINAS	7,160
	5 MICRORRED ICHUÑA	5,216
	6 MICRORRED ILO	64,339
	<b>TOTAL RED MOQUEGUA</b>	
<b>TOTAL DISA MOQUEGUA</b>		<b>150,970</b>



**DELIMITACION GEOGRAFICA Y ASIGNACION POBLACIONAL  
DIRECCION DE SALUD MOQUEGUA**

Dirección de Salud	AMBITO GEOGRAFICO DE LA DIRECCION DE SALUD			Población Asignada
	Departamento	Provincia	Distrito	
MOQUEGUA	MOQUEGUA	GENERAL SANCHEZ CERRO	CHOJATA	150970
			COALAUQUE	
			ICHUÑA	
			LA CAPILLA	
			LLOQUE	
			MATALAUQUE	
			OMATE	
			PUQUINA	
			QUINISTAQUILLAS	
			UBINAS	
			YUNGA	
			ILO	
		ILO		
		MARISCAL NIETO	CARUMAS	
			CUCHUMBAYA	
			MOQUEGUA	
			SAMEGUA	
			SAN CRISTOBAL	
			TORATA	



**DELIMITACION GEOGRAFICA Y ASIGNACION POBLACIONAL  
DE LAS DIRECCIONES DE REDES DE SALUD  
DIRECCION DE SALUD MOQUEGUA**

DIRECCION DE REDES	AMBITO GEOGRAFICO DE LA DIRECCION DE RED		Población Asignada
	Provincia	Distrto	
MOQUEGUA	GENERAL SANCHEZ CERRO	CHOJATA	150970
		COALAUQUE	
		ICHUÑA	
		LA CAPILLA	
		LLOQUE	
		MATALAUQUE	
		OMATE	
		PUQUINA	
		QUINISTAUQUILLAS	
		UBINAS	
		YUNGA	
		ILO	
	MARISCAL NIETO	ILO	
		CARUMAS	
		CUCHUMBAYA	
		MOQUEGUA	
		SAMEGUA	
		SAN CRISTOBAL	
		TORATA	



**DELIMITACION GEOGRAFICA Y ASIGNACION POBLACIONAL  
DE LAS MICRORREDES DE SALUD  
DIRECCION DE SALUD MOQUEGUA**

DIRECCION DE REDES	MICRORRED		AMBITO GEOGRAFICO DE LA MICRORRED		Población Asignada de la Microrred
	Nº	NOMBRE	Provincia	Distrito	
MOQUEGUA	1	MOQUEGUA	MARISCAL NIETO	MOQUEGUA	55129
				SAMEGUA	
				TORATA	
	2	CARUMAS	MARISCAL NIETO	CARUMAS	9410
				CUCHUMBAYA	
				SAN CRISTOBAL	
	3	OMATE	GENERAL SANCHEZ CERRO	COALAUQUE	9716
				LA CAPILLA	
				OMATE	
				QUINISTAQUILLAS	
	4	UBINAS	GENERAL SANCHEZ CERRO	LLOQUE	7160
				MATALAUQUE	
				PUQUINA	
				UBINAS	
	5	ICHUÑA	GENERAL SANCHEZ CERRO	CHOJATA	5216
			MARISCAL NIETO	ICHUÑA	
				SAN CRISTOBAL	
	6	ILO	ILO	EL ALGARROBAL	64339
ILO					





**RELACION DE DIRECCIONES DE REDES, MICRORREDES  
DIRECCION DE SALUD PASCO**

DIRECCION DE REDES	MICRORREDES DE LA DIRECCION DE RED		POBLACION ASIGNADA
RED CENTRO	1	MICRORRED ULIACHIN	44,435
	2	MICRORRED RANCAS	10,219
	3	MICRORRED TUSI	13,255
	4	MICRORRED MESETA	20,881
	5	MICRORRED HUARIACA	21,988
	6	MICRORRED YANAHUANCA	20,911
	<b>TOTAL RED CENTRO</b>		
RED VILLA RICA	1	MICRORRED OXAPAMPA - CHONTABAMBA	16,882
	2	MICRORRED HUANCABAMBA - POZUZO	12,945
	3	MICRORRED PAUCARTAMBO	13,792
	4	MICRORRED VILLA RICA	27,570
	5	MICRORRED PUERTO BERMUDEZ	20,006
	<b>TOTAL RED VILLA RICA</b>		
<b>TOTAL DISA PASCO</b>			<b>222,884</b>



**DELIMITACION GEOGRAFICA Y ASIGNACION POBLACIONAL  
DIRECCION DE SALUD PASCO**

Dirección de Salud	AMBITO GEOGRAFICO DE LA DIRECCION DE SALUD			Población Asignada
	Departamento	Provincia	Distrito	
PASCO	PASCO	DANIEL ALCIDES CARRION	CHACAYAN	222884
			GOYLLARISQUIZGA	
			PAUCAR	
			SAN PEDRO DE PILLAO	
			SANTA ANA DE TUSI	
			TAPUC	
			VILCABAMBA	
			YANAHUANCA	
			CHONTABAMBA	
			HUANCABAMBA	
		OXAPAMPA	OXAPAMPA	
			PALCAZU	
			POZUZO	
			PUERTO BERMUDEZ	
			VILLA RICA	
			CHAUPIMARCA	
			HUACHON	
		PASCO	HUARIACA	
			HUAYLLAY	
			NINACACA	
			PALLANCHACRA	
			PAUCARTAMBO	
			SAN FCO. DE ASIS DE YARUSYACAN	
			SIMON BOLIVAR	
			TICLACAYAN	
			TINYAHUARCO	
			VICCO	
			YANACANCHA	



**DELIMITACION GEOGRAFICA Y ASIGNACION POBLACIONAL  
DE LAS DIRECCIONES DE REDES DE SALUD  
DIRECCION DE SALUD PASCO**

DIRECCION DE REDES	AMBITO GEOGRAFICO DE LA DIRECCION DE RED		Población Asignada
	Provincia	Distrito	
CENTRO	DANIEL ALCIDES CARRION	CHACAYAN	131689
		GOYLLARISQUIZGA	
		PAUCAR	
		SAN PEDRO DE PILLAO	
		SANTA ANA DE TUSI	
		TAPUC	
		VILCABAMBA	
		YANAHUANCA	
	PASCO	CHAUPIMARCA	
		HUACHON	
		HUARIACA	
		HUAYLLAY	
		NINACACA	
		PALLANCHACRA	
		SAN FCO.DE ASIS DE YARUSYACAN	
		SIMON BOLIVAR	
		TICLACAYAN	
		TINYAHUARCO	
		VICCO	
		YANACANCHA	
VILLA RICA	OXAPAMPA	CHONTABAMBA	91195
		HUANCABAMBA	
		OXAPAMPA	
		PALCAZU	
		POZUZO	
		PUERTO BERMUDEZ	
		VILLA RICA	
	PASCO	PAUCARTAMBO	



**DELIMITACION GEOGRAFICA Y ASIGNACION POBLACIONAL  
DE LAS MICRORREDES DE SALUD  
DIRECCION DE SALUD PASCO**

DIRECCION DE REDES	MICRORRED		AMBITO GEOGRAFICO DE LA MICRORRED		Población Asignada de la Microrred
	Nº	NOMBRE	Provincia	Distrito	
CENTRO	1	ULIACHIN	DANIEL ALCIDES CARRION	YANAHUANCA	44435
			PASCO	CHAUPIMARCA	
				SIMON BOLIVAR	
				YANACANCHA	
	2	RANCAS	DANIEL ALCIDES CARRION	CHACAYAN	10219
				VILCABAMBA	
				YANAHUANCA	
			PASCO	SIMON BOLIVAR	
	3	TUSI	DANIEL ALCIDES CARRION	TINYAHUARCO	13255
				CHACAYAN	
	4	MESETA	PASCO	GOYLLARISQUIZGA	20881
				SANTA ANA DE TUSI	
				HUACHON	
				HUAYLLAY	
				NINACACA	
				TINYAHUARCO	
	5	HUARIACA	PASCO	VICCO	21988
				YANACANCHA	
DANIEL ALCIDES CARRION				SANTA ANA DE TUSI	
PASCO				HUARIACA	
				PALLANCHACRA	
				SAN FCO. DE ASIS DE YARUSYACAN	
	TICLACAYAN				
6	YANAHUANCA	DANIEL ALCIDES CARRION	YANACANCHA	20911	
			PAUCAR		
			SAN PEDRO DE PILLAO		
			TAPUC		
			VILCABAMBA		
VILLA RICA	1	OXAPAMPA - CHONTABAMBA	OXAPAMPA	16882	
			CHONTABAMBA		
	2	HUANCABAMBA - POZUZO	OXAPAMPA	HUANCABAMBA	12945
				POZUZO	
	3	PAUCARTAMBO	PASCO	PAUCARTAMBO	13792
4	VILLA RICA	OXAPAMPA	PALCAZU	27570	
			POZUZO		
5	PUERTO BERMUDEZ	OXAPAMPA	VILLA RICA	20006	
			PUERTO BERMUDEZ		



**RELACION DE DIRECCIONES DE REDES, MICRORREDES  
DIRECCION DE SALUD PIURA I**

DIRECCION DE REDES	MICRORREDES DE LA DIRECCION DE REDES	POBLACION SIGUADA
RED PIURA	1 MICRORRED SANTA ROSA	78,022
	2 MICRORRED SAN MIGUEL	66,831
	3 MICRORRED PACHITEA-ALGARROBOS	49,338
	4 MICRORRED CASTILLA	74,135
	<b>TOTAL RED PIURA</b>	<b>268,126</b>
RED BAJO PIURA	1 MICRORRED CATACAOS	73,963
	2 MICRORRED LA LEGUA	12,685
	3 MICRORRED LA ARENA	35,311
	4 MICRORRED LA UNION	33,591
	5 MICRORRED SECHURA	30,031
	6 MICRORRED BELLAVISTA	13,402
	7 MICRORRED VICE	11,343
	<b>TOTAL RED BAJO PIURA</b>	<b>210,326</b>
RED ALTO PIURA	1 MICRORRED YAPATERA	116,795
	2 MICRORRED MORROPON	40,448
	3 MICRORRED CHALACO	48,793
	4 MICRORRED SALITRAL	32,209
	5 MICRORRED CANCHAQUE	17,142
	6 MICRORRED HUANCABAMBA	60,846
	7 MICRORRED HUARMACA	39,580
	<b>TOTAL RED ALTO PIURA</b>	<b>355,813</b>
<b>TOTAL DISA PIURA I</b>		<b>834,265</b>



**DELIMITACION GEOGRAFICA Y ASIGNACION POBLACIONAL  
DE LAS DIRECCIONES DE REDES DE SALUD  
DIRECCION DE SALUD PIURA I**

DIRECCION DE REDES	AMBITO GEOGRAFICO DE LA DIRECCION DE RED		Población Asignada
	Provincia	Distrito	
PIURA	PIURA	CASTILLA	268126
		PIURA	
BAJO PIURA	PIURA	CATACAOS	210326
		CURA MORI	
		EL TALLAN	
		LA ARENA	
		LA UNION	
	SECHURA	BELLAVISTA DE LA UNION	
		BERNAL	
		CRISTO NOS VALGA	
		RINCONADA LLICUAR	
		SECHURA	
		VICE	
ALTO PIURA	AYABACA	FRIAS	355813
		PACAIPAMPA	
	HUANCABAMBA	CANCHAQUE	
		EL CARMEN DE LA FRONTERA	
		HUANCABAMBA	
		HUARMACA	
		LALAQUIZ	
		SAN MIGUEL DE EL FAIQUE	
		SONDOR	
	MORROPON	SONDORILLO	
		BUENOS AIRES	
		CHALACO	
		CHULUCANAS	
		LA MATANZA	
		MORROPON	
		SALITRAL	
		SAN JUAN DE BIGOTE	
		SANTA CATALINA DE MOSSA	
		SANTO DOMINGO	
		YAMANGO	



**DELIMITACION GEOGRAFICA Y ASIGNACION POBLACIONAL  
DE LAS MICRORREDES DE SALUD  
DIRECCION DE SALUD PIURA I**

DIRECCION DE REDES	MICRORRED		AMBITO GEOGRAFICO DE LA MICRORRED		Población Asignada de la Microrred
	Nº	NOMBRE	Provincia	Distrito	
PIURA	1	SANTA ROSA	PIURA	PIURA	78022
	2	SAN MIGUEL	PIURA	PIURA	66631
	3	PACHITEA-ALGARROBOS	PIURA	PIURA	49338
	4	CASTILLA	PIURA	CASTILLA	74135
BAJO PIURA	1	CATACAOS	PIURA	CATACAOS	73963
				CURA MORI	
			SECHURA	EL TALLAN	
				CRISTO NOS VALGA	
	2	LA LEGUA	PIURA	CATACAOS	12685
	3	LA ARENA	PIURA	LA ARENA	35311
	4	LA UNION	PIURA	EL TALLAN	33591
				LA UNION	
	5	SECHURA	SECHURA	SECHURA	30031
	6	BELLAVISTA	SECHURA	BELLAVISTA DE LA UNION	13402
BERNAL					
CRISTO NOS VALGA					
VICE					
7	VICE	SECHURA	RINCONADA LLICUAR	11343	
ALTO PIURA	1	YAPATERA	AYABACA	FRIAS	116795
			MORROPON	CHULUCANAS	
				LA MATANZA	
	2	MORROPON	MORROPON	BUENOS AIRES	40448
				CHALACO	
				MORROPON	
				SANTA CATALINA DE MOSSA	
				YAMANGO	
	3	CHALACO	AYABACA	FRIAS	48793
				PACAIPAMPA	
			MORROPON	CHALACO	
				SANTA CATALINA DE MOSSA	
	4	SALITRAL	HUANCABAMBA	CANCHAQUE	32209
				HUARMACA	
				LALAQUIZ	
			MORROPON	SALITRAL	
SAN JUAN DE BIGOTE					
YAMANGO					
5	CANCHAQUE	HUANCABAMBA	CANCHAQUE	17142	
6	HUANCABAMBA	HUANCABAMBA	SAN MIGUEL DE EL FAIQUE	60846	
			EL CARMEN DE LA FRONTERA		
			HUANCABAMBA		
			SONDOR		
7	HUARMACA	HUANCABAMBA	SONDORILLO	39580	
7	HUARMACA	HUANCABAMBA	HUARMACA	39580	



**RELACION DE DIRECCIONES DE REDES, MICRORREDES  
DIRECCION DE SALUD PIURA II**

DIRECCION DE REDES	MICRORREDES DEL AREA DE LA RED	POBLACION SIGNADA
RED SULLANA	1 MICRORRED BELLAVISTA	109,977
	2 MICRORRED QUERECOTILLO	31,385
	3 MICRORRED MARCAVELICA	73,866
	4 MICRORRED PAITA	59,927
	5 MICRORRED LANCONES	12,151
	6 MICRORRED TALARA	103,547
	7 MICRORRED LOS ORGANOS	28,149
<b>TOTAL RED SULLANA</b>		<b>419,002</b>
RED AYABACA	1 MICRORRED TAMBOGRANDE	72,741
	2 MICRORRED LAS LOMAS	57,615
	3 MICRORRED PAMAS	32,812
	4 MICRORRED AYABACA	36,631
<b>TOTAL RED AYABACA</b>		<b>199,799</b>
<b>TOTAL DISA PIURA II</b>		<b>618,801</b>





**DELIMITACION GEOGRAFICA Y ASIGNACION POBLACIONAL  
DIRECCION DE SALUD SULLANA PIURA II**

Dirección de Salud	AMBITO GEOGRAFICO DE LA DIRECCION DE SALUD			Población Asignada
	Departamento	Provincia	Distrito	
SULLANA PIURA II	PIURA	AYABACA	AYABACA	618801
			JILILI	
			LAGUNAS	
			MONTERO	
			PAIMAS	
			SAPILICA	
			SICCHEZ	
			SUYO	
		PAITA	AMOTAPE	
			ARENAL	
			COLAN	
			LA HUACA	
			PAITA	
			TAMARINDO	
			VICHAYAL	
			PIURA	
		SULLANA	LAS LOMAS	
			TAMBO GRANDE	
			BELLAVISTA	
			IGNACIO ESCUDERO	
			LANCONES	
			MARCAVELICA	
			MIGUEL CHECA	
			QUERECOTILLO	
			SALITRAL	
			SULLANA	
		TALARA	EL ALTO	
			LA BREA	
			LOBITOS	
			LOS ORGANOS	
MANCORA				
PARIÑAS				



**DELIMITACION GEOGRAFICA Y ASIGNACION POBLACIONAL  
DE LAS DIRECCIONES DE REDES DE SALUD  
DIRECCION DE SALUD SULLANA PIURA II**

DIRECCION DE REDES	AMBITO GEOGRAFICO DE LA DIRECCION DE RED		Población Asignada
	Provincia	Distrito	
SULLANA	PAITA	AMOTAPE	419002
		ARENAL	
		COLAN	
		LA HUACA	
		PAITA	
		TAMARINDO	
		VICHAYAL	
	SULLANA	BELLAVISTA	
		IGNACIO ESCUDERO	
		LANCONES	
		MARCAVELICA	
		MIGUEL CHECA	
		QUERECOTILLO	
		SALITRAL	
	TALARA	SULLANA	
		EL ALTO	
		LA BREA	
		LOBITOS	
		LOS ORGANOS	
		MANCORA	
AYABACA	AYABACA	PARIÑAS	
		AYABACA	
		JILILI	
		LAGUNAS	
		MONTERO	
		PAIMAS	
		SAPILLICA	
	SICCHEZ		
	SUYO		
	PIURA	LAS LOMAS	
TAMBO GRANDE			
		199799	



**DELIMITACION GEOGRAFICA Y ASIGNACION POBLACIONAL  
DE LAS MICRORREDES DE SALUD  
DIRECCION DE SALUD SULLANA PIURA II**

DIRECCION DE REDES	MICRORRED		AMBITO GEOGRAFICO DE LA MICRORRED		Población Asignada de la Microrred
	Nº	NOMBRE	Provincia	Distrto	
SULLANA	1	BELLAVISTA	SULLANA	BELLAVISTA	109977
				MIGUEL CHECA	
				SULLANA	
	2	QUERECOTILLO	SULLANA	QUERECOTILLO	31385
				SALITRAL	
	3	MARCAVELICA	PAITA	AMOTAPE	73866
			SULLANA	TAMARINDO	
				IGNACIO ESCUDERO	
	4	PAITA	PAITA	ARENAL	59927
				COLAN	
				LA HUACA	
				PAITA	
	5	LANCONES	SULLANA	LANCONES	12151
VICHAYAL					
6	TALARA	PAITA	VICHAYAL	103547	
		TALARA	LA BREA		
			LOBITOS		
7	LOS ORGANOS	TALARA	EL ALTO	28149	
			LOS ORGANOS		
			MANCORA		
AYABACA	1	TAMBOGRANDE	PIJURA	TAMBO GRANDE	72741
	2	LAS LOMAS	AYABACA	SAPILLICA	57615
			PIJURA	SUJO	
	3	PAIMAS	AYABACA	JILILI	32812
				LAGUNAS	
				MONTERO	
				PAIMAS	
	4	AYABACA	AYABACA	AYABACA	36631



**RELACION DE DIRECCIONES DE REDES, MICRORREDES  
DIRECCION DE SALUD PUNO**

DIRECCION DE REDES	MICRORREDES DE LA DIRECCION DE RED	POBLACION ASIGNADA
RED PUNO	1 MICRORRED PUNO	86,030
	2 MICRORRED LARAQUERI	8,488
	3 MICRORRED COATA	20,597
	4 MICRORRED MAÑAZO	13,740
	5 MICRORRED ACORA	49,418
	POBLACION ASIGNADA A HOSPITAL DE LA RED	21,424
	<b>TOTAL RED PUNO</b>	<b>199,697</b>
RED AZANGARO	1 MICRORRED ALIANZA AZANGARO	18,007
	2 MICRORRED ARAPA	11,547
	3 MICRORRED ASILLO	18,778
	4 MICRORRED CHUPA	18,913
	5 MICRORRED JOSE DOMINGO CHOCQUEHUANCA	15,017
	6 MICRORRED MUÑANI	7,093
	7 MICRORRED SAN ANTON	16,155
	POBLACION ASIGNADA A HOSPITAL DE LA RED	25,651
	<b>TOTAL RED AZANGARO</b>	<b>131,161</b>
RED SANDIA	1 MICRORRED SANDIA	4,166
	2 MICRORRED CUYO CUYO	7,531
	3 MICRORRED MASIPO	5,552
	4 MICRORRED SAN JUAN DEL ORO	7,836
	5 MICRORRED PUTINA PUNCO	7,076
	POBLACION ASIGNADA A HOSPITAL DE LA RED	8,676
	<b>TOTAL RED SANDIA</b>	<b>40,837</b>
RED YUNGUYO	1 MICRORRED YUNGUYO	4,414
	2 MICRORRED COPANI	13,468
	3 MICRORRED OLLARAYA	10,415
	4 MICRORRED AYCHUYO	5,515
	POBLACION ASIGNADA A HOSPITAL DE LA RED	21,271
	<b>TOTAL RED YUNGUYO</b>	<b>55,083</b>
RED MACUSANI	1 MICRORRED MACUSANI	7,008
	2 MICRORRED AYAPATA	11,163
	3 MICRORRED SAN GABAN	4,722
	4 MICRORRED ISVILLA	5,901
	POBLACION ASIGNADA A HOSPITAL DE LA RED	8,737
	<b>TOTAL RED MACUSANI</b>	<b>37,531</b>
RED CHUCUITO	1 MICRORRED MOLINO	17,961
	2 MICRORRED POMATA	20,389
	3 MICRORRED ZEPITA	21,206
	4 MICRORRED DESAGUADERO	36,085
	POBLACION ASIGNADA A HOSPITAL DE LA RED	6,787
	<b>TOTAL RED CHUCUITO</b>	<b>102,428</b>
RED COLLAO	1 MICRORRED MULLACONTIHUECO	7,131
	2 MICRORRED CAMICACHI	10,677
	3 MICRORRED CHECCA	15,698
	4 MICRORRED PILCUYO	18,459
	5 MICRORRED MAZOCRUZ	13,423
	POBLACION ASIGNADA A HOSPITAL DE LA RED	25,967
	<b>TOTAL RED COLLAO</b>	<b>91,355</b>



**RELACION DE DIRECCIONES DE REDES, MICRORREDES  
DIRECCION DE SALUD PUNO**

DIRECCION DE REDES	MICRORREDES DE LA DIRECCION DE LA RED		POBLACION ASIGNADA
RED HUANCANE	1	MICRORRED HUANCANE	27,763
	2	MICRORRED VILQUECHICO	12,389
	3	MICRORRED ROSASPATA	7,646
	4	MICRORRED MOHO	29,044
	5	MICRORRED CONIMA	11,645
	6	MICRORRED COJATA	6,171
	7	MICRORRED PUTINA	19,860
	8	MICRORRED ANANEA	14,571
	POBLACION ASIGNADA A HOSPITAL DE LA RED		
<b>TOTAL RED HUANCANE</b>			<b>142,475</b>
RED LAMPA	1	MICRORRED LAMPA	5,160
	2	MICRORRED CABANILLA	6,398
	3	MICRORRED PALCA	5,920
	4	MICRORRED SANTA LUCIA	10,706
	POBLACION ASIGNADA A HOSPITAL DE LA RED		
<b>TOTAL RED LAMPA</b>			<b>34,870</b>
RED MELGAR	1	MICRORRED AYAVIRI	65,251
	2	MICRORRED NUÑO A	13,293
	3	MICRORRED CRUCERO	37,855
	POBLACION ASIGNADA A HOSPITAL DE LA RED		
<b>TOTAL RED MELGAR</b>			<b>134,148</b>
RED SAN ROMAN	1	MICRORRED JULIACA	43,679
	2	MICRORRED CONO SUR	37,900
	3	MICRORRED SANTA ADRIANA	58,680
	4	MICRORRED TARACO	19,110
	POBLACION ASIGNADA A HOSPITAL DE LA RED		
<b>TOTAL RED SAN ROMAN</b>			<b>265,786</b>
<b>TOTAL DISA PUNO</b>			<b>1,235,371</b>



**DELIMITACION GEOGRAFICA Y ASIGNACION POBLACIONAL  
DIRECCION DE SALUD PUNO**

Dirección de Salud	AMBITO GEOGRAFICO DE LA DIRECCION DE SALUD			Población Asignada
	Departamento	Provincia	Distrito	
PUNO	PUNO	AZANGARO	ACHAYA	1235371
			ARAPA	
			ASILLO	
			AZANGARO	
			CAMINACA	
			CHUPA	
			JOSE DOMINGO CHOQUEHUANCA	
			MUÑANI	
			POTONI	
			SAMAN	
			SAN ANTON	
			SAN JOSE	
			SAN JUAN DE SALINAS	
			SANTIAGO DE PUPUJA	
			TIRAPATA	
		CARABAYA	AJOYANI	
			AYAPATA	
			COASA	
			CORANI	
			CRUCERO	
			ITUATA	
			MACUSANI	
			OLLACHEA	
			SAN GABAN	
			USICAYOS	
		CHUCUITO	DESAGUADERO	
			HUACULLANI	
			JULI	
			KELLUYO	
			PISACOMA	
			POMATA	
		EL COLLAO	ZEPITA	
			CAPAZO	
			CONDURIRI	
			ILAVE	
		HUANCANE	PILCUYO	
			SANTA ROSA	
			COJATA	
			HUANCANE	
			HUATASANI	
			INCHUPALLA	
			PUSI	
			ROSASPATA	
TARACO				
VILQUE CHICO				



**DELIMITACION GEOGRAFICA Y ASIGNACION POBLACIONAL  
DIRECCION DE SALUD PUNO**

Dirección de Salud	AMBITO GEOGRAFICO DE LA DIRECCION DE SALUD			Población Asignada
	Departamento	Provincia	Distrito	
PUNO	PUNO	LAMPA	CABANILLA	1235371
			CALAPUJA	
			LAMPA	
			NICASIO	
			OCUVIRI	
			PALCA	
			PARATIA	
			PUCARA	
			SANTA LUCIA	
			VILAVILA	
		MELGAR	ANTAUTA	
			AYAVIRI	
			CUPI	
			LLALLI	
			MACARI	
			NUÑO A	
			ORURILLO	
			SANTA ROSA	
			UMACHIRI	
			CONIMA	
		MOHO	HUAYRAPATA	
			MOHO	
			TILALI	
		PUNO	ACORA	
			AMANTANI	
			ATUNCOLLA	
			CAPACHICA	
			CHUCUITO	
			COATA	
			HUATA	
			MAÑAZO	
			PAUCARCOLLA	
			PICHACANI	
PLATERIA				
PUNO				
SAN ANTONIO				
TIQUILLACA				
VILQUE				
SAN ANTONIO DE PUTINA	ANANEA			
	PEDRO VILCA APAZA			
	PUTINA			
	QUILCAPUNCU			
SINA				



**DELIMITACION GEOGRAFICA Y ASIGNACION POBLACIONAL  
DIRECCION DE SALUD PUNO**

Dirección de Salud	AMBITO GEOGRAFICO DE LA DIRECCION DE SALUD			Población Asignada
	Departamento	Provincia	Distrito	
PUNO	PUNO	SAN ROMAN	CABANA	1235371
			CABANILLAS	
			CARACOTO	
			JULIACA	
		SANDIA	ALTO INAMBARI	
			CUYOCUYO	
			LIMBANI	
			PATAMBUCO	
			PHARA	
			QUIACA	
			SAN JUAN DEL ORO	
			SANDIA	
			YANAHUAYA	
			YUNGUYO	
		COPANI		
		CUTURAPI		
		OLLARAYA		
		TINICACHI		
		UNICACHI		
		YUNGUYO		





**DELIMITACION GEOGRAFICA Y ASIGNACION POBLACIONAL  
DE LAS DIRECCIONES DE REDES DE SALUD  
DIRECCION DE SALUD PUNO**

DIRECCION DE REDES	AMBITO GEOGRAFICO DE LA DIRECCION DE RED		Población Asignada
	Provincia	Distrito	
PUNO	PUNO	ACORA	199697
		AMANTANI	
		ATUNCOLLA	
		CAPACHICA	
		CHUCUITO	
		COATA	
		HUATA	
		MAÑAZO	
		PAUCARCOLLA	
		PICHACANI	
		PLATERIA	
		PUNO	
		SAN ANTONIO	
		TIQUILLACA	
VILQUE			
AZANGARO	AZANGARO	ARAPA	131161
		ASILLO	
		AZANGARO	
		CHUPA	
		JOSE DOMINGO CHOQUEHUANCA	
		MUÑANI	
		SAN ANTON	
		SAN JOSE	
		SAN JUAN DE SALINAS	
		SANTIAGO DE PUPUJA	
	TIRAPATA		
MELGAR	ANTAUTA		
SANDIA	SANDIA	ALTO INAMBARI	40837
		CUYOCUYO	
		QUIACA	
		SAN JUAN DEL ORO	
		SANDIA	
YANAHUAYA			
YUNGUYO	SAN ROMAN	JULIACA	55083
	YUNGUYO	ANAPIA	
		COPANI	
		CUTURAPI	
		OLLARAYA	
		TINICACHI	
		UNICACHI	
YUNGUYO			



**DELIMITACION GEOGRAFICA Y ASIGNACION POBLACIONAL  
DE LAS DIRECCIONES DE REDES DE SALUD  
DIRECCION DE SALUD PUNO**

DIRECCION DE REDES	AMBITO GEOGRAFICO DE LA DIRECCION DE RED		Población Asignada
	Provincia	Distrito	
MACUSANI	CARABAYA	AJOYANI	37531
		AYAPATA	
		CORANI	
		ITUATA	
		MACUSANI	
		OLLACHEA	
		SAN GABAN	
CHUCUITO	CHUCUITO	DESAGUADERO	102428
		HUACULLANI	
		JULI	
		KELLUYO	
		PISACOMA	
		POMATA	
		ZEPITA	
COLLAO	EL COLLAO	CAPAZO	91355
		CONDURIRI	
		ILAVE	
		PILCUYO	
		SANTA ROSA	
HUANCANE	HUANCANE	COJATA	142475
		HUANCANE	
		HUATASANI	
		INCHUPALLA	
		ROSASPATA	
		VILQUE CHICO	
	MOHO	CONIMA	
		HUAYRAPATA	
		MOHO	
	SAN ANTONIO DE PUTINA	TILALI	
		ANANEA	
		PEDRO VILCA APAZA	
		PUTINA	
		QUILCAPUNCU	
	SANDIA	SINA	
QUIACA			
LAMPA	LAMPA	CABANILLA	34870
		LAMPA	
		PALCA	
		PARATIA	
		SANTA LUCIA	
		VILAVILA	



**DELIMITACION GEOGRAFICA Y ASIGNACION POBLACIONAL  
DE LAS DIRECCIONES DE REDES DE SALUD  
DIRECCION DE SALUD PUNO**

DIRECCION DE REDES	AMBITO GEOGRAFICO DE LA DIRECCION DE RED		Población Asignada	
	Provincia	Distrto		
MELGAR	AZANGARO	POTONI	134148	
	CARABAYA	COASA		
		CRUCERO		
		USICAYOS		
	LAMPA	OCUVIRI		
		PUCARA		
	MELGAR	AYAVIRI		
		CUPI		
		LLALLI		
		MACARI		
		NUÑO A		
		ORURILLO		
		SANTA ROSA		
	SANDIA	UMACHIRI		
		LIMBANI		
PATAMBUCO				
SAN ROMAN	AZANGARO	ACHAYA	265786	
		CAMINACA		
		SAMAN		
	HUANCANE	PUSI		
		TARACO		
	LAMPA	CALAPUJA		
		NICASIO		
	SAN ROMAN	CABANA		
		CABANILLAS		
		CARACOTO		
		JULIACA		



**DELIMITACIÓN GEOGRAFICA Y ASIGNACION POBLACIONAL  
DE LAS MICRORREDES DE SALUD  
DIRECCION DE SALUD PUNO**

DIRECCION DE REDES	MICRORRED		AMBITO GEOGRAFICO DE LA MICRORRED		Población Asignada de la Microrred	
	N°	NOMBRE	Provincia	Distrito		
PUNO	1	PUNO	PUNO	AMANTANI	86030	
				ATUNCOLLA		
				PAUCARCOLLA		
				PUNO		
	2	LARAQUERI	PUNO	CHUCUITO	8488	
				PICHACANI		
				PLATERIA		
				PUNO		
	3	COATA	PUNO	CAPACHICA	20597	
				COATA		
				HUATA		
	4	MAÑAZO	PUNO	MAÑAZO	13740	
				SAN ANTONIO		
				TIQUILLACA		
				VILQUE		
	5	ACORA	PUNO	ACORA	49418	
				CHUCUITO		
				PLATERIA		
	AZANGARO	1	ALIANZA AZANGARO	AZANGARO	AZANGARO	18007
					SAN JOSE	
SAN JUAN DE SALINAS						
SANTIAGO DE PUPUJA						
2		ARAPA	AZANGARO	ARAPA	11547	
3		ASILLO	AZANGARO	ASILLO	18778	
4		CHUPA	AZANGARO	CHUPA	18913	
5		JOSE DOMINGO CHOQUEHUANCA	AZANGARO	JOSE DOMINGO CHOQUEHUANCA	15017	
	SANTIAGO DE PUPUJA					
6	MUÑANI	AZANGARO	MUÑANI	7093		
7	SAN ANTON	AZANGARO	SAN ANTON	16155		
		MELGAR	ANTAUTA			
SANDIA	1	SANDIA	SANDIA	QUIACA	4166	
				SANDIA		
	2	CUYO CUYO	SANDIA	CUYOCUYO	7531	
	3	MASIAGO	SANDIA	ALTO INAMBARI	5552	
				YANAHUAYA		
	4	SAN JUAN DEL ORO	SANDIA	SAN JUAN DEL ORO	7836	
YANAHUAYA						
5	PUTINA PUNCO	SANDIA	SAN JUAN DEL ORO	7076		



**DELIMITACION GEOGRAFICA Y ASIGNACION POBLACIONAL  
DE LAS MICRORREDES DE SALUD  
DIRECCION DE SALUD PUNO**

DIRECCION DE REDES	MICRORRED		AMBITO GEOGRAFICO DE LA MICRORRED		Población Asignada de la Microrred
	Nº	NOMBRE	Provincia	Distrito	
YUNGUYO	1	YUNGUYO	YUNGUYO	CUTURAPI	4414
				YUNGUYO	
	2	COPANI	YUNGUYO	COPANI	13468
				YUNGUYO	
	3	OLLARAYA	YUNGUYO	ANAPIA	10415
				OLLARAYA	
				TINICACHI	
	4	AYCHUYO	YUNGUYO	YUNGUYO	5515
				YUNGUYO	
	MACUSANI	1	MACUSANI	CARABAYA	AJOYANI
ITUATA					
MACUSANI					
OLLACHEA					
2		AYAPATA	CARABAYA	AYAPATA	11163
				ITUATA	
3		SAN GABAN	CARABAYA	SAN GABAN	4722
4		ISIVILLA	CARABAYA	CORANI	5901
				MACUSANI	
				OLLACHEA	
CHUCUITO	1	MOLINO	CHUCUITO	JULI	17961
	2	POMATA	CHUCUITO	POMATA	20389
	3	ZEPITA	CHUCUITO	ZEPITA	21206
	4	DESAGUADERO	CHUCUITO	DESAGUADERO	36085
				HUACULLANI	
				KELLUYO	
COLLAO	1	MULLACONTIHUECO	EL COLLAO	ILAVE	7131
	2	CAMICACHI	EL COLLAO	ILAVE	10677
	3	CHECCA	EL COLLAO	ILAVE	15698
	4	PILCUYO	EL COLLAO	PILCUYO	18459
	5	MAZOCRUZ	EL COLLAO	CAPAZO	13423
CONDURIRI					
SANTA ROSA					



**DELIMITACION GEOGRAFICA Y ASIGNACION POBLACIONAL  
DE LAS MICRORREDES DE SALUD  
DIRECCION DE SALUD PUNO**

DIRECCION DE REDES	MICRORRED		AMBITO GEOGRAFICO DE LA MICRORRED		Población Asignada de la Microrred
	Nº	NOMBRE	Provincia	Distrito	
HUANCANE	1	HUANCANE	HUANCANE	HUANCANE	27763
				HUATASANI	
			SAN ANTONIO DE PUTINA	INCHUPALLA	
				PEDRO VILCA APAZA	
	2	VILQUECHICO	HUANCANE	VILQUE CHICO	12389
	3	ROSASPATA	HUANCANE	ROSASPATA	7646
	4	MOHO	HUANCANE	COJATA	29044
				HUAYRAPATA	
			MOHO		
	5	CONIMA	MOHO	CONIMA	11645
TILALI					
6	COJATA	HUANCANE	COJATA	6171	
		SAN ANTONIO DE PUTINA	SINA		
7	PUTINA	SAN ANTONIO DE PUTINA	PUTINA	19860	
			QUILCAPUNCU		
8	ANANEA	SAN ANTONIO DE PUTINA	ANANEA	14571	
		SANDIA	QUIACA		
LAMPA	1	LAMPA	LAMPA	LAMPA	5160
	2	CABANILLA	LAMPA	CABANILLA	6398
	3	PALCA	LAMPA	LAMPA	5920
				PALCA	
			VILAVILA		
4	SANTA LUCIA	LAMPA	PARATIA	10706	
			SANTA LUCIA		
MELGAR	1	AYAVIRI	CARABAYA	COASA	65251
			LAMPA	OCUVIRI	
				PUCARA	
			MELGAR	AYAVIRI	
				CUPI	
				LLALLI	
				MACARI	
				ORURILLO	
			2	NUÑO A	
	UMACHIRI				
	3	CRUCERO	AZANGARO	POTONI	37855
				CRUCERO	
			CARABAYA	USICAYOS	
LIMBANI					
PATAMBUCO					
SANDIA	PHARA				



**DELIMITACION GEOGRAFICA Y ASIGNACION POBLACIONAL  
DE LAS MICRORREDES DE SALUD  
DIRECCION DE SALUD PUNO**

DIRECCION DE REDES	MICRORRED		AMBITO GEOGRAFICO DE LA MICRORRED		Población Asignada de la Microrred
	Nº	NOMBRE	Provincia	Distríto	
SAN ROMAN	1	JULIACA	AZANGARO	ACHAYA	43679
				CAMINACA	
				SAMAN	
			LAMPA	CALAPUJA	
				NICASIO	
			SAN ROMAN	CARACOTO	
				JULIACA	
				CARACOTO	
	2	CONO SUR	SAN ROMAN	JULIACA	37900
				CABANA	
	3	SANTA ADRIANA	SAN ROMAN	CABANILLAS	58680
				JULIACA	
	4	TARACO	HUANCANE	PUSI	19110
				TARACO	



**RELACION DE DIRECCIONES DE REDES, MICRORREDES  
DIRECCION DE SALUD SAN MARTIN**

DIRECCION DE REDES	MICRORREDES DE LA DIRECCION DE RED	POBLACION ASIGNADA
RED ALTO MAYO	1 MICRORRED MOYOBAMBA	54,664
	2 MICRORRED SORITOR	21,346
	3 MICRORRED JEPELACIO	25,511
	4 MICRORRED RIOJA	39,824
	5 MICRORRED NUEVA CAJAMARCA	39,948
	6 MICRORRED NARANJOS	11,848
	<b>TOTAL RED ALTO MAYO</b>	<b>193,141</b>
RED SAN MARTIN	1 MICRORRED URBANA	125,484
	2 MICRORRED JUAN GUERRA	25,719
	3 MICRORRED HUIMBAYOC	16,318
	4 MICRORRED LAMAS	21,696
	5 MICRORRED TABALOSOS	39,072
	6 MICRORRED CAYNARACHI	15,638
	7 MICRORRED CUÑUMBUQUE	10,066
	8 MICRORRED PICOTA	21,521
	9 MICRORRED PUCACACA	11,020
	10 MICRORRED SAN JOSE DE SISA	23,062
	11 MICRORRED SAN MARTIN ALAO	10,523
<b>TOTAL RED SAN MARTIN</b>	<b>320,119</b>	
RED HUALLAGA CENTRAL	1 MICRORRED JUANJUI	43,678
	2 MICRORRED CAMPANILLA	11,922
	3 MICRORRED HUICUNGO	12,821
	4 MICRORRED SAPOSOA	16,813
	5 MICRORRED SACANCHE	10,691
	6 MICRORRED BELLAVISTA	27,055
	7 MICRORRED BIAVO	9,153
	8 MICRORRED SAN PABLO	14,084
<b>TOTAL RED HUALLAGA CENTRAL</b>	<b>146,217</b>	
RED ALTO HUALLAGA	1 MICRORRED TOCACHE	43,242
	2 MICRORRED NUEVO PROGRESO	11,557
	3 MICRORRED POLVORA	7,456
	4 MICRORRED UCHIZA	36,008
<b>TOTAL RED ALTO HUALLAGA</b>	<b>98,263</b>	
<b>TOTAL DISA SAN MARTIN</b>		<b>757,740</b>





**DELIMITACION GEOGRAFICA Y ASIGNACION POBLACIONAL  
DIRECCION DE SALUD SAN MARTIN**

Dirección de Salud	AMBITO GEOGRAFICO DE LA DIRECCION DE SALUD			Población Asignada
	Departamento	Provincia	Distrito	
SAN MARTIN	SAN MARTIN	BELLAVISTA	ALTO BIAVO	757740
			BAJO BIAVO	
			BELLAVISTA	
			HUALLAGA	
			SAN PABLO	
			SAN RAFAEL	
		EL DORADO	AGUA BLANCA	
			SAN JOSE DE SISA	
			SAN MARTIN	
			SANTA ROSA	
			SHATOJA	
		HUALLAGA	ALTO SAPOSOA	
			EL ESLABON	
			PISCOYACU	
			SACANCHE	
			SAPOSOA	
			TINGO DE SAPOSOA	
		LAMAS	ALONSO DE ALVARADO	
			BARRANQUITA	
			CAYNARACHI	
			CUÑUMBUQUI	
			LAMAS	
			PINTO RECODO	
			RUMISAPA	
			SAN ROQUE DE CUMBAZA	
			SHANAO	
			TABALOSOS	
			ZAPATERO	
		MARISCAL CACERES	CAMPANILLA	
			HUICUNGO	
			JUANJUI	
			PACHIZA	
MOYOBAMBA	PAJARILLO			
	CALZADA			
	HABANA			
	JEPELACIO			
	MOYOBAMBA			
SORITOR				
YANTALO				



**DELIMITACION GEOGRAFICA Y ASIGNACION POBLACIONAL  
DIRECCION DE SALUD SAN MARTIN**

Dirección de Salud	AMBITO GEOGRAFICO DE LA DIRECCION DE SALUD			Población Asignada
	Departamento	Provincia	Distrto	
SAN MARTIN	SAN MARTIN	PICOTA	BUENOS AIRES	757740
			CASPISAPA	
			PICOTA	
			PILLUANA	
			PUCACACA	
			SAN CRISTOBAL	
			SAN HILARION	
			SHAMBOYACU	
			TINGO DE PONASA	
			TRES UNIDOS	
		RIOJA	AWAJUN	
			ELIAS SOPLIN VARGAS	
			NUEVA CAJAMARCA	
			PARDO MIGUEL	
			POSIC	
			RIOJA	
			SAN FERNANDO	
			YORONGOS	
			YURACYACU	
			ALBERTO LEVEAU	
		SAN MARTIN	CACATACHI	
			CHAZUTA	
			CHIPURANA	
			EL PORVENIR	
			HUIMBAYOC	
			JUAN GUERRA	
			LA BANDA DE SHILCAYO	
			MORALES	
			PAPAPLAYA	
			SAN ANTONIO	
		SAUCE		
		SHAPAJA		
		TARAPOTO		
		TOCACHE	NUEVO PROGRESO	
POLVORA				
SHUNTE				
TOCACHE				
UCHIZA				



**DELIMITACION GEOGRAFICA Y ASIGNACION POBLACIONAL  
DE LAS DIRECCIONES DE REDES DE SALUD  
DIRECCION DE SALUD SAN MARTIN**

DIRECCION DE REDES	AMBITO GEOGRAFICO DE LA DIRECCION DE RED		Población Asignada			
	Provincia	Distrito				
ALTO MAYO	MOYOBAMBA	CALZADA	193141			
		HABANA				
		JEPELACIO				
		MOYOBAMBA				
		SORITOR				
		YANTALO				
	RIOJA	AWAJUN				
		ELIAS SOPLIN VARGAS				
		NUEVA CAJAMARCA				
		PARDO MIGUEL				
		POSIC				
		RIOJA				
		SAN FERNANDO				
		YORONGOS				
		YURACYÁCU				
		SAN MARTIN		EL DORADO	AGUA BLANCA	320119
					SAN JOSE DE SISA	
					SAN MARTIN	
SANTA ROSA						
SHATOJA						
HUALLAGA	PISCOYACU					
LAMAS	ALONSO DE ALVARADO					
	BARRANQUITA					
	CAYNARACHI					
	CUÑUMBUQUI					
	LAMAS					
	PINTO RECODO					
	RUMISAPA					
	SAN ROQUE DE CUMBAZA					
	SHANAO					
	TABALOSOS					
PICOTA	ZAPATERO					
	BUENOS AIRES					
	CASPISAPA					
	PICOTA					
	PILLUANA					
	PUCACACA					
	SAN CRISTOBAL					
	SAN HILARION					
SHAMBOYACU						
TINGO DE PONASA						
TRES UNIDOS						



**DELIMITACION GEOGRAFICA Y ASIGNACION POBLACIONAL  
DE LAS DIRECCIONES DE REDES DE SALUD  
DIRECCION DE SALUD SAN MARTIN**

DIRECCION DE REDES	AMBITO GEOGRAFICO DE LA DIRECCION DE RED		Población Asignada
	Provincia	Distrito	
SAN MARTIN	SAN MARTIN	ALBERTO LEVEAU	320119
		CACATACHI	
		CHAZUTA	
		CHIPURANA	
		EL PORVENIR	
		HUIMBAYOC	
		JUAN GUERRA	
		LA BANDA DE SHILCAYO	
		MORALES	
		PAPAPLAYA	
		SAN ANTONIO	
		SAUCE	
		SHAPAJA	
		TARAPOTO	
HUALLAGA CENTRAL	BELLAVISTA	ALTO BIAVO	146217
		BAJO BIAVO	
		BELLAVISTA	
		HUALLAGA	
		SAN PABLO	
		SAN RAFAEL	
	HUALLAGA	ALTO SAPOSOA	
		EL ESLABON	
		PISCOYACU	
		SACANCHE	
		SAPOSOA	
	TINGO DE SAPOSOA		
	MARISCAL CACERES	CAMPANILLA	
		HUICUNGO	
		JUANJUI	
		PACHIZA	
	TOCACHE	PAJARILLO	
TOCACHE			
ALTO HUALLAGA	TOCACHE	NUEVO PROGRESO	98263
		POLVORA	
		SHUNTE	
		TOCACHE	
		UCHIZA	



**DELIMITACION GEOGRAFICA Y ASIGNACION POBLACIONAL  
DE LAS MICRORREDES DE SALUD  
DIRECCION DE SALUD SAN MARTIN**

DIRECCION DE REDES	MICRORRED		AMBITO GEOGRAFICO DE LA MICRORRED		Población Asignada de la Microrred
	Nº	NOMBRE	Provincia	Distríto	
ALTO MAYO	1	MOYOBAMBA	MOYOBAMBA	MOYOBAMBA	54664
				YANTALO	
	2	SORITOR	MOYOBAMBA	CALZADA	21346
				HABANA	
				SORITOR	
	3	JEPELACIO	MOYOBAMBA	JEPELACIO	25511
	4	RIOJA	RIOJA	ELIAS SOPLIN VARGAS	39824
				POSIC	
				RIOJA	
				YORONGOS	
	5	NUEVA CAJAMARCA	RIOJA	AWAJUN	39948
				NUEVA CAJAMARCA	
SAN FERNANDO					
6	NARANJOS	RIOJA	PARDO MIGUEL	11848	
SAN MARTIN	1	URBANA	SAN MARTIN	CACATACHI	125484
				LA BANDA DE SHILCAYO	
				MORALES	
				SAN ANTONIO	
				TARAPOTO	
	2	JUAN GUERRA	SAN MARTIN	ALBERTO LEVEAU	25719
				CHAZUTA	
				JUAN GUERRA	
				SAUCE	
				SHAPAJA	
	3	HUIMBAYOC	SAN MARTIN	CHIPURANA	16318
				EL PORVENIR	
				HUIMBAYOC	
				PAPAPLAYA	
	4	LAMAS	LAMAS	LAMAS	21696
				RUMISAPA	
				SAN ROQUE DE CUMBAZA	
	5	TABALOSOS	LAMAS	ALONSO DE ALVARADO	39072
				PINTO RECODO	
				SHANAO	
				TABALOSOS	
6	CAYNARACHI	HUALLAGA	PISCOYACU	15638	
		LAMAS	BARRANQUITA		
7	CUÑUMBUQUE	LAMAS	CAYNARACHI	10066	
			CUÑUMBUQUI		
			ZAPATERO		




**DELIMITACION GEOGRAFICA Y ASIGNACION POBLACIONAL  
DE LAS MICRORREDES DE SALUD  
DIRECCION DE SALUD SAN MARTIN**

DIRECCION DE REDES	MICRORRED		AMBITO GEOGRAFICO DE LA MICRORRED		Población Asignada de la Microrred
	Nº	NOMBRE	Provincia	Distrito	
SAN MARTIN	8	PICOTA	PICOTA	CASPISAPA	21521
				PICOTA	
				SAN CRISTOBAL	
				SAN HILARION	
				SHAMBOYACU	
				TINGO DE PONASA	
	9	PUCACACA	PICOTA	BUENOS AIRES	11020
				PILLUANA	
				PUCACACA	
				TRES UNIDOS	
	10	SAN JOSE DE SISA	EL DORADO	AGUA BLANCA	23062
SAN JOSE DE SISA					
			SANTA ROSA		
11	SAN MARTIN ALAO	EL DORADO	SAN MARTIN	10523	
			SHATOJA		
HUALLAGA CENTRAL	1	JUANJUI	MARISCAL CACERES	JUANJUI	43678
				PAJARILLO	
	2	CAMPANILLA	MARISCAL CACERES	CAMPANILLA	11922
	3	HUICUNGO	MARISCAL CACERES	HUICUNGO	12821
				PACHIZA	
	4	SAPOSOA	HUALLAGA	ALTO SAPOSOA	16813
			TOCACHE	SAPOSOA	
				TOCACHE	
	5	SACANCHE	HUALLAGA	EL ESLABON	10691
				PISCOYACU	
				SACANCHE	
				SAPOSOA	
				TINGO DE SAPOSOA	
6	BELLAVISTA	BELLAVISTA	BELLAVISTA	27055	
			HUALLAGA		
			SAN RAFAEL		
7	BIAVO	BELLAVISTA	ALTO BIAVO	9153	
			BAJO BIAVO		
8	SAN PABLO	BELLAVISTA	SAN PABLO	14084	
ALTO HUALLAGA	1	TOCACHE	TOCACHE	SHUNTE	43242
				TOCACHE	
	2	NUEVO PROGRESO	TOCACHE	NUEVO PROGRESO	11557
	3	POLVORA	TOCACHE	POLVORA	7456
4	UCHIZA	TOCACHE	UCHIZA	36008	



**DELIMITACION GEOGRAFICA Y ASIGNACION POBLACIONAL  
DIRECCION DE SALUD TACNA**

Dirección de Salud	AMBITO GEOGRAFICO DE LA DIRECCION DE SALUD			Población Asignada
	Departamento	Provincia	Distrito	
TACNA	TACNA	CANDARAVE	CAIRANI	288629
			CAMILACA	
			CANDARAVE	
			CURIBAYA	
			HUANUARA	
			QUILAHUANI	
		JORGE BASADRE	ILABAYA	
			ITE	
			LOCUMBA	
		TACNA	ALTO DE LA ALIANZA	
			CALANA	
			CIUDAD NUEVA	
			INCLAN	
			PACHIA	
			PALCA	
			POCOLLAY	
			SAMA	
			TACNA	
			TARATA	
		ESTIQUE		
		ESTIQUE-PAMPA		
		SITAJARA		
		SUSAPAYA		
TARATA				
TARUCACHI				
TICACO				



**RELACION DE DIRECCIONES DE REDES, MICRORREDES  
DIRECCION DE SALUD TACNA**


DIRECCION DE REDES	MICRORREDES DE LA DIRECCION DE RED		POBLACION ASIGNADA
<b>RED TACNA</b>	1	MICRORRED METROPOLITANA	129,870
	2	MICRORRED CONO SUR	41,282
	3	MICRORRED CONO NORTE	74,420
	4	MICRORRED LITORAL	9,285
	5	MICRORRED JORGE BASADRE	6,755
	6	MICRORRED FRONTERA	10,575
	7	MICRORRED TARATA	7,032
	8	MICRORRED CANDARAVE	7,965
	9	MICRORRED ALTO ANDINO	1,445
	<b>TOTAL RED TACNA</b>		
<b>TOTAL DISA TACNA</b>			<b>288,629</b>







**DELIMITACION GEOGRAFICA Y ASIGNACION POBLACIONAL  
DE LAS DIRECCIONES DE REDES DE SALUD  
DIRECCION DE SALUD TACNA**

DIRECCION DE REDES	AMBITO GEOGRAFICO DE LA DIRECCION DE RED		Población Asignada	
	Provincia	Distrito		
TACNA	CANDARAVE	CAIRANI	288629	
		CAMILACA		
		CANDARAVE		
		CURIBAYA		
		HUANUARA		
		QUILAHUANI		
	JORGE BASADRE	ILABAYA		
		ITE		
		LOCUMBA		
	TACNA	ALTO DE LA ALIANZA		
		CALANA		
		CIUDAD NUEVA		
		INCLAN		
		PACHIA		
		PALCA		
		POCOLLAY		
		SAMA		
		TACNA		
		TARATA		CHUCATAMANI
				ESTIQUE
	ESTIQUE-PAMPA			
	SITAJARA			
	SUSAPAYA			
	TARATA			
	TARUCACHI			
	TICACO			



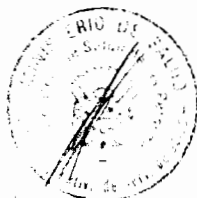
**DELIMITACION GEOGRAFICA Y ASIGNACION POBLACIONAL  
DE LAS MICRORREDES DE SALUD  
DIRECCION DE SALUD TACNA**

DIRECCION DE REDES	MICRORRED		AMBITO GEOGRAFICO DE LA MICRORRED		Población Asignada de la Microrred	
	Nº	NOMBRE	Provincia	Distrito		
TACNA	1	METROPOLITANA	TACNA	TACNA	129870	
	2	CONO SUR	TACNA	TACNA	41282	
	3	CONO NORTE	TACNA	ALTO DE LA ALIANZA	74420	
				CIUDAD NUEVA		
	4	LITORAL	JORGE BASADRE	ITE	9285	
			TACNA	SAMA		
				TACNA		
	5	JORGE BASADRE	JORGE BASADRE	CANDARAVE	HUANUARA	6755
					ILABAYA	
					LOCUMBA	
				TACNA	INCLAN	
	6	FRONTERA	TACNA		CALANA	10575
					PACHIA	
				PALCA		
				POCOLLAY		
7	TARATA	TARATA		CHUCATAMANI	7032	
				ESTIQUE		
				ESTIQUE-PAMPA		
				SITAJARA		
				SUSAPAYA		
				TARATA		
				TARUCACHI		
	TICACO					
8	CANDARAVE	CANDARAVE		CAIRANI	7965	
				CAMILACA		
				CANDARAVE		
				CURIBAYA		
9	ALTO ANCIÑO	TACNA	PALCA	1445		
		TARATA	TARATA			




**RELACION DE DIRECCIONES DE REDES, MICRORREDES  
DIRECCION DE SALUD TUMBES**

DIRECCION DE REDES	MICRORREDES DE LA DIRECCION DE RED		POBLACION ASIGNADA
<b>RED TUMBES</b>	1	MICRORRED ZARUMILLA	37,550
	2	MICRORRED PAMPA GRANDE	41,347
	3	MICRORRED CORRALES	39,079
	4	MICRORRED ZORRITOS	17,354
	POBLACION ASIGNADA A HOSPITAL		66,758
	<b>TOTAL RED TUMBES</b>		<b>202,088</b>
<b>TOTAL DISA TUMBES</b>			<b>202,088</b>



**DELIMITACION GEOGRAFICA Y ASIGNACION POBLACIONAL  
DIRECCION DE SALUD TUMBES**

Dirección de Salud	AMBITO GEOGRAFICO DE LA DIRECCION DE SALUD			Población Asignada
	Departamento	Provincia	Distrito	
TUMBES		CONTRALMIRANTE VILLAR	CASITAS	202085
			ZORRITOS	
		TUMBES	CORRALES	
			LA CRUZ	
			PAMPAS DE HOSPITAL	
			SAN JACINTO	
			SAN JUAN DE LA VIRGEN	
			TUMBES	
		ZARUMILLA	AGUAS VERDES	
			MATAPALO	
			PAPAYAL	
			ZARUMILLA	




**DELIMITACION GEOGRAFICA Y ASIGNACION POBLACIONAL  
DE LAS DIRECCIONES DE REDES DE SALUD  
DIRECCION DE SALUD TUMBES**

DIRECCION DE REDES	AMBITO GEOGRAFICO DE LA DIRECCION DE RED		Población Asignada
	Provincia	Distrito	
TUMBES	CONTRALMIRANTE VILLAR	CASITAS	202088
		ZORRITOS	
	TUMBES	CORRALES	
		LA CRUZ	
		PAMPAS DE HOSPITAL	
		SAN JACINTO	
		SAN JUAN DE LA VIRGEN	
		TUMBES	
		ZARUMILLA	
	ZARUMILLA	AGUAS VERDES	
		MATAPALO	
		PAPAYAL	
		ZARUMILLA	



**DELIMITACION GEOGRAFICA Y ASIGNACION POBLACIONAL  
DE LAS MICRORREDES DE SALUD  
DIRECCION DE SALUD TUMBES**

DIRECCION DE REDES	MICRORRED		AMBITO GEOGRAFICO DE LA MICRORRED		Población Asignada de la Microrred
	Nº	NOMBRE	Provincia	Distrito	
TUMBES	1	ZARUMILLA	ZARUMILLA	AGUAS VERDES	37550
				MATAPALO	
				PAPAYAL	
				ZARUMILLA	
	2	PAMPA GRANDE	TUMBES	PAMPAS DE HOSPITAL	41347
				SAN JUAN DE LA VIRGEN	
	3	CORRALES	TUMBES	CORRALES	39079
				LA CRUZ	
				SAN JACINTO	
	4	ZORRITOS	CONTRALMIRANTE VILLAR	CASITAS	17354
				ZORRITOS	



**RELACION DE DIRECCIONES DE REDES, MICRORREDES  
DIRECCION DE SALUD UCAYALI**

DIRECCION DE REDES	MICRORREDES DE LA DIRECCION DE RED		POBLACION ASIGNADA	
RED CORONEL PORTILLO	1	MICRORRED 09 DE OCTUBRE	50,393	
	2	MICRORRED SAN FERNANDO	38,974	
	3	MICRORRED MASISEA	16,589	
	4	MICRORRED IPARIA	12,897	
	5	MICRORRED PURUS	4,032	
	<b>TOTAL RED CORONEL PORTILLO</b>			<b>122,885</b>
RED FEDERICO BASADRE - YARINACOCHA	1	MICRORRED NUEVO PARAISO	34,454	
	2	MICRORRED SAN JOSE DE YARINACOCHA	13,733	
	3	MICRORRED CAMPO VERDE	28,406	
	4	MICRORRED MONTE ALEGRE - CURIMANA	16,699	
	5	MICRORRED AGUAYTIA	38,770	
	6	MICRORRED SAN ALEJANDRO	21,111	
	POBLACION ASIGNADA A HOSPITAL DE LA RED			41,826
	<b>TOTAL RED FEDERICO BASADRE - YARINACOCHA</b>			<b>194,999</b>
RED ATALAYA	1	MICRORRED ATALAYA - SEPAHUA	27,348	
	2	MICRORRED BOLOGNESI	7,861	
	<b>TOTAL RED ATALAYA</b>			<b>35,209</b>
POBLACION ASIGNADA A HOSPITAL DE LA DISA			<b>103,247</b>	
<b>TOTAL DISA UCAYALI</b>			<b>456,340</b>	



**DELIMITACION GEOGRAFICA Y ASIGNACION POBLACIONAL  
DE LAS MICRORREDES DE SALUD  
DIRECCION DE SALUD UCAYALI**

DIRECCION DE REDES	MICRORRED		AMBITO GEOGRAFICO DE LA MICRORRED		Población Asignada de la Microrred
	Nº	NOMBRE	Provincia	Distrito	
CORONEL PORTILLO	1	09 DE OCTUBRE	CORONEL PORTILLO	CALLARIA	50393
	2	SAN FERNANDO	CORONEL PORTILLO	CALLARIA	38974
	3	MASISEA	CORONEL PORTILLO	MASISEA	16589
	4	IPARIA	CORONEL PORTILLO	IPARIA	12857
	5	PURUS	PURUS	PURUS	4032
FEDERICO BASAURE - YARINACOCHA	1	NUEVO PARAISO	CORONEL PORTILLO	CALLARIA	34454
	2	SAN JOSE DE YARINACOCHA	CORONEL PORTILLO	YARINACOCHA	13733
	3	CAMPO VERDE	CORONEL PORTILLO	CAMPOVERDE	28406
				NUEVA REQUENA	
	4	MONTE ALEGRE - CURIMANA	PADRE ABAD	CURIMANA	16699
				IRAZOLA	
5	AGUAYTIA	PADRE ABAD	PADRE ABAD	38770	
6	SAN ALEJANDRO	ATALAYA	RAYMONDI	21111	
ATALAYA	1	ATALAYA - SEPAHUA	ATALAYA	RAYMONDI	27348
				SEPAHUA	
			PADRE ABAD	IRAZOLA	
2	BOLOGNESI	ATALAYA	TAHUANIA	7861	

